

**DICTAMEN DE LA
COMISIÓN DE DESARROLLO SOCIAL
AL PROYECTO DE PRESUPUESTO DE
EGRESOS DE LA FEDERACIÓN PARA EL
EJERCICIO FISCAL 2009, RELATIVO AL
RAMO 20 DE SEDESOL.**

005881



2008 OCT 29 PM 2 18

RECIBIDO

**Comisión de Desarrollo Social,
Octubre de 2008**



Entorno económico.

A partir del segundo semestre de 2007 se aprecian en el contexto del mercado internacional factores que enrarecen y perturban el comportamiento tradicional de los mercados. El principal detonador se observa en el comportamiento del precio del petróleo, acelerando su dinámica ascendente, tendencia que rápidamente contamina a la dinámica en los precios de las materias primas, incluyendo los alimentos. Esta situación repercute de inmediato en la economía interna del país.

En consecuencia en 2008 se ha conformado un entorno económico adverso para el propósito de la superación de los índices de pobreza extrema y marginación, caracterizado por un magro crecimiento del PIB, reducción en el ritmo de generación de empleo, contracción en los envíos de remesas externas, disminución de la capacidad adquisitiva de la masa salarial y la subsecuente reducción del consumo interno.

A estos factores negativos, se les añade la inflación en materia alimentaria, proceso que se acentúa en los precios de los comestibles básicos, los cuales han tenido un ascenso mayor al 40% en los últimos treinta meses, cifra superior al 12% que registra el Índice General en este periodo. Al destinar las familias de menores recursos cerca del 50% de sus ingresos a la compra de estos alimentos básicos, el efecto inflacionario causa mayor deterioro a su situación económica.

En respuesta a ello, el Gobierno Federal anunció el 25 de Mayo de 2008 la estrategia "Vivir Mejor", en la cual se prevé el otorgamiento de un apoyo monetario adicional de 120.0 pesos a las cerca de 5.5 millones de familias adscritas a los programas alimentarios que conduce la Sedesol.


Si bien la entrega de esta ampliación monetaria permite atemperar el efecto inflacionario que afecta a este amplio segmento de la población nacional, es evidente que el impacto de la carestía ha perjudicado a la economía de muchas familias situadas en la condición de pobreza extrema, propiciando un ascenso en los




indicadores de pobreza alimentaria, lo cual ha sido señalado por estudios elaborados en la Cámara de Diputados.¹

Aun cuando el impacto ocasionado por estos factores concurrentes no está suficientemente medido, lo cierto es que los últimos datos disponibles en relación a la medición de la pobreza en sus distintas clasificaciones que datan de 2006, han dejado de ser representativos de la realidad actual: muchos mexicanos que con mucho esfuerzo habían mejorado sus condiciones alimenticias durante los últimos años, las han visto deteriorarse.

El proceso de encarecimiento de los alimentos es de tal magnitud que desde mediados de 2007 y con mayor énfasis en 2008 los organismos internacionales encabezados por el Banco Mundial y la propia FAO han advertido que este proceso afectará a millones de habitantes del planeta. Esta situación es cabalmente entendida por el Gobierno de México, mencionando el Presidente de la República en la reunión celebrada en Japón, en julio de 2008, con los países industrializados, lo siguiente: "El caso de un tema que nos preocupa enormemente y que acaparó nuestras deliberaciones es el incremento de los precios. En el caso de México y seguramente en los países miembros del Grupo de los 5, la población más pobre destina casi el 50 por ciento de su ingreso a la compra de alimentos. Esto quiere decir que el incremento en el precio de los alimentos aumentará de manera preocupante los niveles de pobreza. Por la misma razón el fenómeno afecta más a los países en desarrollo que a los desarrollados, porque en los nuestros vive una mayor población en la pobreza extrema, la cual seguramente aumentará"²



¹ "El impacto en los hogares del país por el incremento en los precios de los productos alimenticios, diciembre del 2005 a mayo del 2008", SE-ISS-14-08, Centro de Documentación, Información y Análisis. Y el documento "Impacto del crecimiento de precios en los alimentos en la pobreza en México" CEFP/045/2008, Cámara de Diputados.


² Presidencia de la República, Sala de Prensa del Gobierno Federal. El Presidente Calderón en el desayuno ofrecido a los Jefes de Estado y de Gobierno del G-8 y G-5. Martes 8 de julio de 2008. Toyako, Japón.



El panorama económico para 2009 se pronostica aun más complicado. El PIB se proyecta a un nivel inferior al estimado para 2008, se reducirán las exportaciones y con ello se afectará la generación de empleo; de igual forma, se acentuará la contracción de las remesas externas, continuará una alta volatilidad en los mercados de materias primas, y no se prevé reducción de los precios de los alimentos, aun cuando las cotizaciones de los cultivos básicos presenten reducciones en el mercado internacional

En adición a las turbulencias internas, la crisis financiera de Estados Unidos está provocando desaceleración de su economía, situación que reduce el nivel de empleo y afecta, principalmente, a la población de migrantes mexicanos, quienes ante la inactividad se ven obligados a retornar a sus lugares de origen. Aun cuando es prematuro ponderar la intensidad de este fenómeno, es inevitable que una gran cantidad de mexicanos retornará, asentándose muchos de ellos en las ciudades fronterizas de paso y otros más se internarán al país en busca de empleo y sustento en sus lugares de origen. Esta situación debe abordarse de manera directa en el contexto del desarrollo social, requiriéndose una respuesta inmediata, expresada, desde ahora, en el presupuesto que se apruebe para 2009.

A este escenario, se le agregan las presiones cambiarias que de inmediato se convierten en otra causa inflacionaria. Este factor causa mayor alarma, dado que cerca del 50% del consumo nacional de cultivos básicos proviene del exterior, proporción que aumenta aun más en lo referente al consumo de alimentos preparados. Esto es, hoy en día más de la mitad de la ingesta nacional se paga en divisas, cuyo costo indefectiblemente impactará en los siguientes meses en el precio interno de los alimentos básicos.

Conforme se distingue la profundidad de la crisis financiera que atañe a todo el amplio mundo globalizado, la perspectiva de deterioro económico para 2009 se agrava cada vez más, previéndose sus efectos en la economía nacional.

Luego entonces, convergen elementos de orden estructural que hacen prever para 2009 el recrudecimiento de las condiciones adversas a la superación de la pobreza nacional, requiriéndose, por ello, orientar mayores



apoyos para reducir sus efectos negativos y proteger el consumo básico alimentario de las familias de menores ingresos; en este sentido, es necesario estimular la generación de empleos en las Zonas de Atención Prioritaria por medio de la inversión en obras de infraestructura básica y la promoción de actividades productivas. Por evidencia empírica, es consabido que los efectos de una crisis económica afectan con mayor severidad a la población que acusa los niveles más bajos en la escala de la distribución del ingreso.

Las condiciones macroeconómicas que se resentirán en 2009, obligan a fortalecer la participación gubernamental en su función de brindar cobertura social, requiriéndose ampliar también su intervención y orientar a esta causa los mayores recursos presupuestales que permitan, en la medida de lo posible, atemperar los dañinos efectos colaterales que se expresan en reducción de empleo, carestía de alimentos, deterioro de la demanda efectiva y afectación del patrimonio familiar de la población más desprotegida.

El desafío que se enfrentará en 2009 obliga a una respuesta institucional, debiendo subrayarse que entre más grave resulte la contracción de la economía y la pérdida de empleo en el marco de las actividades exportadoras, mayor énfasis deberá otorgarse al impulso de la dinámica interna, concediéndole la prioridad que amerita el reforzamiento de la política social, constituyendo al gasto público en el principal instrumento de impulso a la infraestructura social y al empleo productivo, con sus efectos multiplicadores asociados.

Estructura y orientación del dictamen

En los presupuestos de 2007 y 2008, el dictamen de esta Comisión Ordinaria se orientó preferentemente a propiciar la obtención de mayores recursos para el Ramo 20, adicionales a lo propuesto en los Proyectos presentados por el Ejecutivo Federal. En esta ocasión, en consideración al importante crecimiento de los recursos propuestos para Sedesol en el Proyecto del PEF 2009, asociados principalmente a la continuidad de los apoyos monetarios anunciados en el trayecto de 2008, este dictamen se orienta básicamente a propiciar el reordenamiento de los programas de apoyo alimentario, reforzar en términos presupuestales los programas de



infraestructura social en las ZAP en municipios de población rural y localidades urbanas, así como al fomento a la construcción de vivienda popular y al impulso de actividades productivas.

En el Programa para Impulsar el Crecimiento y el Empleo anunciado el ocho de octubre de 2008 y al definir los ajustes a las metas macroeconómicas para 2009 en razón de los desajustes financieros internacionales, se establece como estratégico el orientar mayores recursos presupuestales a infraestructura, estableciendo ciertas condicionantes, las cuales resultan ampliamente observables en la inversión que se destine a obras básicas de alto beneficio social.

En las Zonas de Atención Prioritaria existe capacidad de ejecución y se generaría un importante número de empleos que ocuparían mano de obra local. Por el tamaño de su estructura, las obras se construyen en corto plazo y sin generar presiones permanentes de gasto, destacando como parte esencial su apego a la prioridad nacional de superar la pobreza.

De conformidad a las estadísticas oficiales, la pobreza se ha reducido entre 1996 y 2006, gracias a un largo periodo de estabilidad macroeconómica y particularmente al aumento del gasto en desarrollo social, situación también señalada en el PND 2007-2012 al advertirse: "El principal instrumento del Gobierno de la República para reducir las desigualdades y construir un mejor país es el gasto público. Es imperativo que, en esta perspectiva, se gaste mejor y en forma transparente, y que el gasto se oriente efectivamente a las personas, a las familias y a las comunidades que más lo necesitan".³

³ Plan Nacional de Desarrollo 2007-2012, p. 144.



Lineamientos generales para los programas.

Así como es necesario fortalecer presupuestalmente a los programas de orientación al apoyo de la población de menores recursos, es también necesario imprimirle un uso más racional y eficaz al gasto público, acción asociada a lograr una aplicación articulada y de efectiva complementariedad del amplio conjunto de los programas del Gobierno Federal orientados al desarrollo social.

Por ello, es apremiante superar las duplicidades y falta de inclusión de algunos beneficiarios detectada en las evaluaciones de desempeño aplicadas a los programas sociales, reordenar la orientación de los instrumentos para obtener una mayor sinergia en su actuación y dirigir los recursos de forma preponderante a la población que más lo requiere; todo ello, en apego a los enunciados de la Ley General de Desarrollo Social y a los planteamientos del Plan Nacional de Desarrollo 2007-2012 y del propio Programa Sectorial de Desarrollo Social.

Es conveniente revisar el amplio espectro de los programas sociales del Gobierno Federal que actúan bajo la cobertura de la política de desarrollo social, aseveración que se retoma de lo señalado en uno de los documentos de evaluación de política social: "La política de desarrollo social federal opera de hecho en varias secretarías y a pesar del trabajo realizado entre 2000 y 2006 para coordinar los esfuerzos de política pública y política social, en los hechos no hubo tal coordinación. Hoy existen 290 programas de desarrollo social en diversas secretarías de estado, lo cual apunta a la existencia de varias duplicidades. La estructura institucional no ha logrado tener un orden en la política social"⁴

⁴ 1/ Nutrición y pobreza: Política pública basada en evidencia. Banco Mundial-SEDESOL, México, pag.32.




El propósito nacional de avanzar en la superación de la pobreza sólo podrá dar resultados concretos y sustentables, sumando el esfuerzo, creatividad y activa participación de los tres órdenes de gobierno, en un marco de transparencia y rendición de cuentas generalizadas.

Este dictamen tiene como premisa que el Gobierno Federal, los gobiernos de las entidades federativas y los municipios actúen de manera coordinada, en el ámbito de sus competencias, en el seno de la Comisión Nacional de Desarrollo Social, a efecto de definir los programas, acciones e inversiones que para el cumplimiento de los objetivos, estrategias y prioridades de la política nacional de desarrollo social se lleven a cabo, de conformidad a lo establecido en el artículo 47 de la LGDS.⁵

Como fundamento de esta postura, es pertinente recordar la disposición contenida en el artículo 38 de la Ley General de Desarrollo Social, en el cual, con la clara intención de garantizar la efectiva colaboración de todas las partes, introduce la figura del Sistema Nacional de Desarrollo Social, definiéndolo como un mecanismo permanente de concurrencia, colaboración, coordinación y concertación entre los tres órdenes de gobierno, así como los sectores social y privado, que tiene por objeto:

- Integrar la participación de los sectores públicos, social y privado en el cumplimiento de los objetivos, estrategias y prioridades de la Política Nacional de Desarrollo Social,
- Establecer la colaboración entre las dependencias y entidades federales en la formulación, ejecución e instrumentación de programas, acciones e inversiones en materia de desarrollo social;



⁵ LGDS, art. 47.



- Promover la concurrencia, vinculación y congruencia de los programas, acciones e inversiones de los gobiernos de las entidades federativas y de los municipios, con los objetivos, estrategias y prioridades de la Política Nacional de Desarrollo Social;
- Fomentar la participación de las personas, familias y organizaciones y, en general, de los sectores social y privado en el desarrollo social;
- Coordinar las acciones orientadas a la consecución de los objetivos, estrategias y prioridades de la Política Nacional de Desarrollo Social, e
- Impulsar la desconcentración y descentralización de los recursos y acciones para el desarrollo social, la rendición de cuentas y el fortalecimiento del pacto federal.
- Establecer la colaboración entre las dependencias y entidades federales en la formulación, ejecución e instrumentación de programas, acciones e inversiones en materia de desarrollo social;
- Promover la concurrencia, vinculación y congruencia de los programas, acciones e inversiones de los gobiernos de las entidades federativas y de los municipios, con los objetivos, estrategias y prioridades de la Política Nacional de Desarrollo Social;
- Impulsar la desconcentración y descentralización de los recursos y acciones para el desarrollo social, la rendición de cuentas y el fortalecimiento del pacto federal.⁶

⁶ Artículo 38 de la Ley General de Desarrollo Social.



Por disposición Constitucional le corresponde al Gobierno Federal propiciar la conformación de una sociedad más igualitaria, utilizando para tal propósito a las finanzas públicas, en el sentido de recabar ingresos y redistribuirlos de forma preferente y ordenada en beneficio de la población más desprotegida y marginada, propiciando con ello el desarrollo de sus capacidades y mejorando su entorno social. En esta línea de acción, también le corresponde al Gobierno Federal vincular y fortalecer la participación de los gobiernos estatales y municipales, en la causa nacional de la superación de la pobreza.

Bajo esta premisa, tal y como se apunta en el propio PND 2007-2012, la Política Social de esta administración debe observar principios rectores, destacando, entre otros, el de promover la coordinación de acciones entre las dependencias y organismos del Gobierno Federal, así como los distintos ordenes de gobierno y articular la acción de los distintos programas, propiciando su complementariedad. Estos principios rectores podrán trascender a las propias Reglas de Operación de los programas de desarrollo social, en los términos del artículo 48 de la Ley General de Desarrollo Social.

Con el fin de asegurar la transparencia, la Sedesol publicará a más tardar el 15 de diciembre del año en curso, la distribución de recursos de los programas a ejercerse en cada entidad federativa y, en su caso, por municipios o por zonas de atención prioritaria, indicando los criterios de distribución, los cuales deberán estar relacionados con condiciones de pobreza, marginación o rezagos que los programas tengan como objetivos atender. Estas acciones se cristalizarían en los convenios que sean suscritos entre el Gobierno Federal y los Gobiernos de las entidades federativas, de conformidad a lo dispuesto en la Ley General de Desarrollo Social.

En el caso de programas para los que exista concurrencia de recursos entre el Gobierno Federal, los gobiernos estatales y/o municipales, las acciones que se determinen estarían incorporadas en los acuerdos que para el efecto suscriban el gobierno federal y las entidades federativas de conformidad con la Ley de Planeación y la Ley General de Desarrollo Social.



ADECUACIONES AL PROYECTO DE PRESUPUESTO DE EGRESOS DE LA FEDERACION PARA EL EJERCICIO 2009.

1-Programas de apoyo alimentario.

Las reflexiones contenidas en el documento "Nutrición y Pobreza: Política pública basada en evidencia. Banco Mundial-SEDESOL",⁷ lo convierten en un texto de obligada consideración para definir una Política Alimentaria Integral, acorde a las actuales circunstancias de los entornos mundial y nacional, caracterizados por un intenso proceso de carestía en los comestibles básicos, lo cual traduce sus recomendaciones en un imperativo para actuar de inmediato en apego a su observancia.

Al explorar cada uno de los programas que otorgan apoyo alimentario, el documento de evaluación referido advierte, en diferentes pasajes, el mismo problema de focalización, señalando errores de inclusión y, por supuesto, de exclusión de beneficiarios, exhibiendo defectos de cobertura. Todo esto amerita la recomendación de que: "A pesar de la tendencia de asociación de los beneficios de los programas con las peores condiciones de bienestar, persisten porcentajes elevados de hogares en los deciles superiores que reciben beneficios de los programas de alimentación y nutrición. Es necesario revisar a detalle a los programas a fin de dejar de proporcionar apoyos a grupos que no lo necesitan."⁸

Para ilustrar esta situación de apremio correctivo se indica que mientras en 1999 sólo el 6.4% de la población del decil IX y el 3.3% del decil X recibían apoyos de algún programa alimentario, en 2006 dicha

⁷ Nutrición y Pobreza: Política pública basada en evidencia. Banco Mundial-SEDESOL. México, 2008.

⁸ Ibid, pag. 45



proporción se elevó al 19.9 y 15.3% respectivamente, ⁹ infiriendo que el crecimiento expansivo, prácticamente concentrado en el Programa de Oportunidades, fue desatinado en lo relativo a la adecuada selección de los beneficiarios. Sin embargo, cabe también reconocer que el Programa Oportunidades es el mejor focalizado y que en 2006 hubo un incremento, casi del doble, de los hogares de los 4 deciles más bajos que fueron beneficiarios de los programas de alimentación y nutrición, en comparación con 1999, sin embargo muestran que para 2006 también creció la proporción de hogares en condiciones de bienestar a los que recibieron apoyos de algún programa.

De ese diagnóstico se desprende un razonamiento fundamentado, en el sentido de que si bien es imperante continuar operando los programas de apoyo alimentarios y fortalecerlos presupuestalmente, también lo es reordenar su cobertura, orientar sus beneficios a la población que más lo requiere y obtener una mayor complementariedad; a sabiendas de que al destinar mayores recursos a esta causa sin corregir sus deficiencias y duplicidades, plenamente documentadas, se amplificarán sus deformaciones con una cada vez mayor pérdida de eficacia en el ejercicio de los recursos del erario. A partir de todo ello se definen los siguientes elementos:

Programa Oportunidades.

Este programa es el principal instrumento que dispone el Gobierno Federal para redistribuir el ingreso entre la población de menores recursos, situación que se constata en las diferentes evaluaciones externas del programa, reconociéndose, incluso, a nivel internacional su trascendente impacto. En estas evaluaciones practicadas desde hace varios años, se aprecia que la unión de sus tres componentes: alimentario, educación y salud han permitido a las familias beneficiadas el desarrollo de sus capacidades; evidenciándose en los múltiples indicadores una mejoría en su nivel de bienestar.

⁹ Nutrición y Pobreza: Política pública basada en evidencia. Banco Mundial-SEDESOL. México, 200, página 46.



COMISIÓN DE DESARROLLO SOCIAL

DICTAMEN DE LA COMISIÓN DE DESARROLLO SOCIAL SOBRE EL PRESUPUESTO DE EGRESOS DE LA FEDERACIÓN 2009, RAMO 20

Aun cuando sus beneficios son incuestionables, también en estas evaluaciones externas se enuncian diferentes problemas que el Programa enfrenta en su operación, el cual denota algunas inconsistencias en su método de focalización tanto en lo referente a la inclusión de beneficiarios, como a la exclusión de personas que tienen altos índices de marginación y que no se encuentran atendidos por el Programa.

En consideración a estos dos enfoques de la evaluación del desempeño del programa, es procedente que su cobertura se amplíe de manera específica a incorporar familias en situación de pobreza alimentaria que radican en las zonas de atención prioritaria semiurbanas, espacio donde prácticamente no existen programas de apoyo alimentario. A la par, es también necesario que se efectúe un amplio análisis de su cobertura y se conjugue esta información con la presencia de otros programas alimentarios, derivándose de este ejercicio una revisión que permita, en el futuro próximo, mejorar sustancialmente su focalización.

Para tal efecto, es condición determinante que "Los programas que contengan padrones de beneficiarios, deberán publicar los mismos conforme a lo previsto en la Ley Federal de Transparencia y Acceso a la Información Pública Gubernamental.

Con el propósito de ampliar la cobertura de este importante programa a las áreas semiurbanas de la ZAP, es procedente asignarle 500 millones de pesos adicionales a efecto de que se incorpore a un promedio de 300 mil familias, las cuales deberán presentar características estrictamente apegadas a la normatividad del programa, en el sentido de que se ubiquen en la clasificación de pobreza extrema.

ASIGNACIÓN PRESUPUESTAL AL PROGRAMA OPORTUNIDADES				
(millones de pesos)				
	2008 ORIGINAL	2009 PROYECTO	DICTAMEN 2009	DIFERENCIA DICTAMEN/ PROYECTO
TOTAL PROGRAMA OPORTUNIDADES	17,301.7	25,909.5	26,409.5	500.0



Programa de Apoyo Alimentario en ZAP y Programa de Apoyo Alimentario de Diconsa.

Ambos programas atienden a la misma población objetivo, esto es, aquellas familias en situación de pobreza alimentaria en el medio rural que por diversos impedimentos no se encuentran cubiertos por el Programa Oportunidades.

En lo referente al Programa Alimentario en ZAP, incorporado en 2008 a petición expresa de esta Comisión Ordinaria, al segundo trimestre de 2008 aún no se conocía dato alguno de su aplicación, sólo expresándose que se determinó la meta de atender a 200 mil familias. El programa operado por Diconsa ya tiene varios años de funcionamiento. En sus evaluaciones externas se señala que si bien sus beneficios resultan evidentes, acusan un cierto grado de desviación al incorporar a población también alejada de los indicadores de pobreza alimentaria, situación que se ha corregido en los últimos años. En 2008, por conducto de este programa, se atiende a 116.6 mil familias.

En consecuencia, con el propósito de corregir duplicidades, obtener economías en el gasto de operación y, sobre todo, unificar criterios de selección e incorporar al mayor número posible de familias a este esquema, resulta prudente unificar ambos programas bajo la coordinación de Diconsa; habida cuenta de que dispone de mayor experiencia en esta tarea, opera una amplia red de más de 22 mil tiendas rurales, está capacitada para obtener considerables economías a escala en los precios de alimentos básicos y mantiene una amplia comunicación con la población de las comunidades, situación que se traduce en ventaja operativa.

En adición a estos razonamientos, debe referirse que a la Unidad de Microregiones de la Subsecretaría de Desarrollo Social y Humano se le confirió en 2008, la instrumentación del Programa de Apoyo Alimentario en ZAP; la cual se había abocado hasta entonces a la construcción de infraestructura social, actividad disociada de la materia alimentaria.



Para 2009 se propone fortalecer presupuestalmente, de forma relevante, al Programa de Apoyo en ZAP; gasto que deberá orientarse a la generación de infraestructura social en los 1251 municipios identificados, lo cual requerirá de toda la atención operativa de la unidad responsable para la aplicación del gasto, obligándose entonces a trasladar la operación del programa alimentario a una área administrativa afín a esta especialidad, permitiéndole a la Unidad de Microregiones dedicarse de forma exclusiva a la tarea de aplicar el gasto destinado a la construcción de obras sociales.

Como parte fundamental de este reordenamiento y en el afán de lograr una mayor articulación con los demás programas de apoyo alimentario, es indispensable que los Estados y Municipios publiquen en paralelo sus padrones de beneficiarios, a efecto de asegurar la integración de los habitantes de todas las localidades rurales a la cobertura de los apoyos institucionales en materia alimentaria y evitar duplicidades. En este sentido, con el propósito de asegurar la equidad y eficacia de los programas de desarrollo social, el Gobierno Federal, por conducto de la Secretaría y los gobiernos de las entidades federativas y de los municipios, en el ámbito de sus respectivas competencias, integrarán el Padrón.¹⁰

El buen resultado de este objetivo sólo puede lograrse con la participación conjunta de servidores públicos federales y de los otros órdenes de gobierno responsables de los territorios donde prevalecen los índices más agudos de marginación; acción que permitirá, además de sumar esfuerzos en esta causa, lograr un mayor impacto social, al atender a la población que acusa los índices más altos de marginación a nivel nacional.

Una acción primordial para proceder al reordenamiento de operación y cobertura de los diversos programas que actúan en el esquema de apoyo alimentario (Programa Oportunidades, Apoyo Alimentario en ZAP, Abasto Rural de Diconsa y Abasto Social de Leche de Liconsa, incluyendo al DIF y los programas

¹⁰ LGDS, art. 27



estatales y municipales), es conformar un mapa de incidencia a nivel de localidad, identificando el número de familias beneficiadas en cada caso; dato que deberá confrontarse con el registro de población en condición de Pobreza Alimentaria y de Capacidades. Este indispensable ejercicio de reconocimiento debe realizarse en el seno de la Comisión Nacional de Desarrollo Social, con el apoyo normativo y metodológico de Coneval.

En función a estos razonamientos, los 1,338.2 millones de pesos asignados al Programa de Apoyo Alimentario en ZAP se unen a los 496.2 millones de pesos conferidos al Programa operado por Diconsa, sumando 1,834.4 millones de pesos, conservando su denominación original.

Apoyo alimentario en ZAP urbanas

Debido a que la mayor parte de los programas de apoyo alimentario actúan en el medio rural, salvo la participación del Programa Oportunidades y Liconsa, es necesario efectuar acciones que permitan realizar apoyo nutricional y alimentario en las ZAP urbanas, prefiriendo las localidades de dos mil quinientos a quince mil habitantes, destinándose a este propósito la cantidad de 300 millones de pesos. Estos recursos servirán para la entrega de complementos nutricionales a la población infantil y madres lactantes, organizar demandas consolidadas de productos alimenticios que DICONSA puede ofertar a mejor precio, al tiempo de efectuar acciones colaterales que permitan mejorar el abasto de estas zonas urbanas en mejores condiciones.



PROGRAMA DE APOYO ALIMENTARIO EN ZAP y por DICONSA (MILLONES DE PESOS)				
CONCEPTOS	2008 PEF (1)	2009 PROYECTO (2)	2009 DICTAMEN (3)	DIFERENCIA (3/2)
Total	1,596.0	1,834.4	2,134.0	300.0
Apoyo Alimentario en ZAP	1,260.0	1,338.2	0.0	-1,338.2
Apoyo Alimentario DICONSA	336.0	496.2	1834.0	1,338.2
Apoyo Alimentario en Zonas Semiurbanas	0.0	0.0	300.0	300.0

Programa de Abasto Rural de Diconsa.

Por conducto de este programa se opera la amplia red de tiendas rurales Diconsa. Con el propósito de obtener una mayor complementariedad entre los diferentes programas alimentarios, es necesario aumentar la presencia de la red de tiendas en las Zonas de Atención Prioritaria, estableciendo una coordinación con la cobertura del programa de Apoyo Alimentario en ZAP, a efecto de que las aportaciones en efectivo otorgadas a los beneficiarios puedan destinarse a la compra de alimentos básicos ofertados a precios preferenciales en estos establecimientos.

En esta secuencia, para la expansión de la red de tiendas Diconsa los estados y municipios podrán emitir opinión sobre su ubicación, destinándose para tal efecto los 2000.0 millones previstos en el Proyecto del PEF 2009.

De igual forma, se sugiere que Diconsa otorgue un mayor margen de ahorro a los productos alimenticios de consumo básico en las tiendas ubicadas en las ZAP, utilizándose parte de estos recursos a esta petición. Ahora bien, respecto de la operación de esa amplia red de tiendas, es recomendable que, en lo posible, los productos que se expenden en las tiendas sean prioritariamente básicos.



Es importante destacar que en atención a su diferente objetivo y destino de sus recursos, cada uno de los programas adjudicados a Diconsa deberá presentar su operación y esquema funcional de forma independiente.

Es necesario destacar la trascendente función de Diconsa en la operación de la estrategia alimentaria considerando la situación económica prevista para 2009. A tal efecto se requiere ensamblar su estructura operativa con los demás programas alimentarios, continuar con la venta a precios fijos de maíz y harina de maíz, intensificar la distribución de leche Liconsa también a precios preferenciales y, sobre todo, propiciar su presencia en las localidades de muy alta marginación, espacios donde su accionar causará importantes efectos positivos para la economía y nutrición de sus habitantes.

PROGRAMA DE ABASTO RURAL DE DICONSA (MILLONES DE PESOS)				
CONCEPTOS	2008 PEF (1)	2009 PROYECTO (2)	2009 DICTAMEN (3)	DIFERENCIA (3/2)
Abasto Rural	2,004.6	2000.0	2000.0	0.0

Programa de Abasto Social de Leche. (Liconsa).

En el Proyecto del PEF 2009 se consignan 1591.5 millones de pesos a este programa, monto que se considera suficiente para conservar el precio de la leche fortificada a 4.00 pesos el litro a los beneficiarios del programa.

La reiterada observación que se subraya en las evaluaciones de los programas alimentarios, es la necesidad de que se reestructure el padrón de beneficiarios de este programa. Para tal efecto es necesario eliminar la exclusión que prevalece en las Reglas de Operación con respecto al Programa Oportunidades



el Programa de Apoyo Alimentario en ZAP, donde se impide la entrega de leche a precio preferencial a la población adscrita a dichos programas.

Es importante subrayar que como parte esencial del proceso de reestructuración del padrón de beneficiarios de este programa, la dotación que resulte susceptible a reasignar sea reorientada a ampliar y diversificar su padrón mediante entregas a la población en situación de pobreza alimentaria residente en las ZAP.

Debe reconocerse que tratándose de Zonas de Atención Prioritaria, particularmente rurales, con alto grado de aislamiento y dispersión, es condición de posibilidad que se dote a Liconsa de recursos para gastos de inversión que le permitan producir leche apropiada en fórmulas y envasado, dadas las distancias de esas localidades y su carencia de energía eléctrica para la conservación del producto mediante refrigeración. Esto dado que la leche en polvo no es opción en lugares donde se carece de agua o se tiene en condiciones insalubres que la hacen inapropiada para el consumo doméstico.

En esta secuencia y en atención a las recomendaciones de las evaluaciones externas, se subraya la notable influencia nutricional que se deriva de la ingesta de la leche fortificada en los infantes, por lo cual es necesario expandir su distribución, en particular en aquellas localidades donde se registren altos índices de pobreza alimentaria; tarea determinante de propiciar para el propósito de reordenación de los programas y definición de una Política Alimentaria Integral.

Programa de Adquisición de Leche. (Liconsa)

Es necesario destacar la importancia de este programa en el contexto económico actual, en el que se busca generar nuevas opciones productivas y consolidar las ya existentes. El sector de pequeños productores de leche que abastecen a Liconsa debe ser considerado en esta prioridad, para lo cual la empresa debe estar preparada en su infraestructura de recepción y procesamiento del fluido lácteo.



COMISIÓN DE DESARROLLO SOCIAL

DICTAMEN DE LA COMISIÓN DE DESARROLLO SOCIAL SOBRE EL PRESUPUESTO DE EGRESOS DE LA FEDERACIÓN 2009, RAMO 20

Debido a que la proporción de adquisición de leche nacional realizada por Liconsa es cada vez mayor para su abasto general, y que su planta de recepción y transformación se encuentra saturada, es necesario adecuar, ampliar y modernizar sus instalaciones receptoras, así como su planta procesadora, requiriéndose para ello el otorgamiento de recursos destinados al gasto de inversión por la cantidad de 340.0 millones de pesos, mismos que no se encuentran contemplados en el proyecto del PEF 2009.

Al adicionar este monto a los 1250.0 millones destinados a este programa, ya incorporados al Proyecto del PEF 2009, su asignación para este programa asciende a 1,590.0 millones de pesos.

Es indispensable que se tomen previsiones operativas a fin de que las negociaciones con los productores de leche que abastecen a Liconsa se realicen bajo la responsabilidad de SAGARPA, dependencia a la cual corresponde la conducción de este sector productivo, y se defina el precio de la leche en el contexto de la producción nacional. Es apremiante que se libere a Liconsa de este género de presiones, pues si bien ha desarrollado un amplio programa de atención a los productores que la abastecen, su incidencia en el me

LICONSA				
(MILLONES DE PESOS)				
CONCEPTOS	2008 PEF (1)	2009 PROYECTO (2)	2009 DICTAMEN (3)	DIFERENCIA (3/2)
TOTAL	1,941.0	2,841.5	3,181.5	340.0
Programas Abasto Social de Leche	1,941.0	1,591.5	1,591.5	0.0
Programa Adquisición de Leche a Productores Nacionales	0.0	1,250.0	1,590.0	340.0
Adquisición	0.0	1,250.0	1,250.0	0.0
Gastos de Inversión	0.0	0.0	340.0	340.0



Observaciones Generales.

Bajo los lineamientos expuestos, este dictamen de adecuación presupuestal del Proyecto del PEF 2009, se aboca principalmente a dos acciones fundamentales en lo correspondiente a los Programas de Apoyo Alimentario:

- 1) Inducir un reordenamiento en la cobertura y operación de estos programas que conduce Sedesol;

- 2) Propiciar la participación de estados y municipios en la definición de la estrategia de cobertura, identificación de beneficiarios y concurrencia de recursos de estos programas. Todo ello encausando acciones y recursos a la construcción de una Política Alimentaria Integral, concebida en el Programa de Desarrollo Social 2007-2012, atendiendo en la práctica las definiciones de procedimiento enmarcadas en la consecución del Sistema Nacional de Desarrollo Social definido en la LGDS.



2.- Programas de Infraestructura Social Básica.

Programa de Apoyo a Zonas de Atención Prioritaria.

En 2008, después de cuatro años de haberse publicado la LGDS, por primera ocasión se emite en el Decreto del PEF la Declaratoria de las Zonas de Atención Prioritaria, identificando a los 1251 municipios más rezagados del país, donde habitan 17 millones de mexicanos según el Censo Poblacional de 2005, de los cuales el 48.2% se sitúa en condición de pobreza alimentaria y el 76.5% en pobreza patrimonial. Las cifras son reveladoras del alto grado de rezago social concentrado en estos municipios prioritarios para la Política Social.

Con el propósito de encausar la inversión pública a este entorno, la Cámara de Diputados, a solicitud del Dictamen Presupuestal de esta Comisión, incorporó al PEF 2008 el Programa de Apoyo a las ZAP, otorgándosele 3,600.0 millones de pesos destinados a la construcción de infraestructura social básica. Cabe resaltar que este monto sólo representaba la contribución de este programa a la causa de la superación de la pobreza de estas ZAP, obligando por definición legal a la concurrencia de otros muchos programas de la administración pública avocados al desarrollo social, a sumarse a esta cruzada nacional.

Para 2009, en el Proyecto del PEF se propone un gasto de 7,910.9 millones para este programa, al cual se integra Desarrollo Local Microregiones, monto superior en 2,294.6 millones de pesos en relación a los recursos autorizados para ambos programas en 2008. El incremento contemplado es relevante. Sin embargo, ante las difíciles condiciones que se prevén para el siguiente año, la construcción de infraestructura social se convierte en una actividad estratégica para neutralizar en alguna medida los embates de la crisis económica.



Al intensificar las actividades de este importante programa se obtienen diversos efectos multiplicadores positivos: se genera empleo en las áreas de mayor pobreza, incentiva la actividad de la producción de materiales, propicia la obtención de ingreso y favorece el consumo; todo ello a la par de elevar las condiciones de bienestar de la población. Con este razonamiento se determina la conveniencia estratégica de elevar la asignación de este programa a 11,000.0 millones de pesos, movimiento que conlleva una ampliación de 3,089.1 millones de pesos en relación a la Proyecto.

Es importante subrayar que la totalidad de estas demarcaciones no dispone de recursos propios para complementar la inversión federal, razón por la cual es más racional y objetiva esta propuesta de reforzamiento presupuestal para el ejercicio de 2009. En el ejercicio presupuestal de 2008 se estima que las aportaciones de estados y municipios sólo representen el 20.0% de la inversión federal.

Empero, este relevante esfuerzo se condiciona a que se observe la asignación de recursos con apego del proceso de instrumentación operativa propuesto definido en términos de transparencia conforme a la LGDS. Dicho procedimiento se encuentra ya enunciado en el texto de la Exposición de Motivos del Proyecto, al disponer que: "Estas zonas se deben considerar como prioritarias para la intervención coordinada entre los tres órdenes de gobierno, sin que ello limite la atención que se debe brindar a la población en condiciones de pobreza y rezago social que habita en otras zonas del país."¹¹

Por su parte el texto del artículo 43 de la LGDS, al enunciar las atribuciones de la Sedesol define, entre otras acciones la siguiente: "diseñar y coordinar los programas y apoyos federales en las Zonas de Atención Prioritaria". Es importante subrayar que tratándose de programas federales que benefician a las ZAP o a municipios de alta marginación, se considere que en la mayoría de los casos sus finanzas públicas son insuficientes para hacer aportaciones en cantidades equivalentes a las de la federación, por lo cual se

¹¹ Exposición de Motivos del Proyecto del PEF 2009. Municipios que conforman las ZAP 2009, pag.567.



propone que puedan establecer, de común acuerdo, su participación sin que sea obligatoria, o puedan también contribuir los beneficiarios con mano de obra y/o con materiales de la región, a fin de que en ningún caso se les excluya de los programas destinados a estas zonas.

En consecuencia, al realizar la distribución regional de los recursos del Ramo 20, se deberá solicitar a las demás dependencias que participan en la CNDS la incidencia de su gasto en las ZAP, a efecto de lograr la transversalidad, la complementariedad y la sinergia requeridas para lograr un verdadero impacto en el bienestar social de la población radicada en estas zonas.

Al invocar la intencionalidad de la LGDS en la introducción a la figura de las ZAP, se percibe el claro propósito de actuar con toda la fuerza de las instituciones públicas para rescatar a estas localidades del país de la lacerante pobreza que las caracteriza, articulando la concurrencia de sus numerosos programas sociales, a efecto de que además de proporcionarle la infraestructura requerida, se vincule en la práctica la política social con la económica, transitando a la conformación de un auténtico desarrollo regional. En septiembre de 2009, con la intervención del Coneval, el Gobierno Federal deberá presentar los avances logrados con la aplicación del gasto orientado a estas ZAP.¹²

PROGRAMA DE APOYO A ZONAS DE ATENCIÓN PRIORITARIA INFRAESTRUCTURA (MILLONES DE PESOS)				
CONCEPTOS	2008 PEF (1)	2009 PROYECTO (2)	2009 DICTAMEN (3)	DIFERENCIA (3/2)
Apoyo a Zonas de Atención Prioritaria (Infraestructura Social)	5,616	7,910.9	11,000.0	3,089.1

¹² Ley General de Desarrollo Social, art. 30



Programa Hábitat.

Desde 2003, cuando este programa inició sus actividades, hasta el presente, se ha consolidado como el principal medio del Gobierno Federal para mejorar el entorno de las localidades urbanas que registran altos índices de población en situación de pobreza patrimonial. Su importancia cobra aún mayor dimensión, al considerar que de conformidad a las estimaciones demográficas en los próximos 25 años, el 90% del crecimiento poblacional se concentra en las ciudades.

De conformidad a sus Reglas de Operación, el programa se divide en tres modalidades: Desarrollo social y comunitario, mejoramiento del entorno urbano y promoción del desarrollo urbano. El programa está diseñado para incorporar, en términos financieros, a entidades federativas, municipios y, en su caso, a otros participantes; estableciéndose como norma general, salvo algunas excepciones, que la aportación federal al proyecto no supere el 50% del costo total.

En 2008 se le asignaron 1,886.0 millones de pesos. Al primer semestre informó un ejercicio del 42.1%, significando un adecuado avance en el cumplimiento de sus diversas metas anuales, destacando la inversión realizada en los 1131 polígonos atendidos (áreas urbanas donde se concentra un alto número de población de escasos recursos). Cabe señalar que además de promover una activa participación de los gobiernos de las entidades federativas y municipios, y de la comunidad beneficiada, es centro de atracción de acciones de otras dependencias administrativas, originando importantes resultados en el logro de complementariedad en el ejercicio del gasto público.

Al recapitular respecto a los efectos multiplicadores que se derivan del gasto de inversión en infraestructura social básica, los argumentos se repiten, reconociendo al Programa de Hábitat como la vía idónea para lograr el doble propósito de:



1) Impulsar con mayor brío la generación de empleo e ingreso en áreas de alta marginación, factor básico de defensa ante un panorama de adversidad económica, y


2) Mejorar las condiciones del entorno físico de las localidades, al dotarlas con obras de infraestructura y equipamiento, lo que redundará en elevar el nivel de vida de la población beneficiada.

En virtud a esta reflexión, es necesario reforzar a este programa con la cantidad de 1,004.3 millones de pesos adicionales, ascendiendo su aportación para 2009 a la suma de 3,750.0 millones de pesos, recursos que permitirán ampliar la infraestructura social básica en las ZAP urbanas.

PROGRAMA HABITAT (MILLONES DE PESOS)				
CONCEPTOS	2008 PEF (1)	2009 PROYECTO (2)	2009 DICTAMEN (3)	DIFERENCIA (3/2)
Total	1,886.0	2,745.7	3,750.0	1,004.3

Programa de Rescate de Espacios Públicos.

Al iniciar sus actividades en 2007 se le asignan 1,000.0 millones de pesos, cantidad que asciende a 1,216.6 millones para el ejercicio presupuestal de 2008, proponiéndose ahora 1,279.7 millones de pesos para el PEF 2009, denotando un crecimiento de sólo 5.2% en relación al actual monto por erogarse. Cantidad que se considera apropiada.

 Al primer semestre de 2008 el programa presenta problemas en el desarrollo de sus actividades, habida cuenta de que, prácticamente, no ejerció recursos; al final del Segundo Trimestre sólo reporta un gasto del 22.4% del total de los recursos asignados. En concordancia con esta lentitud en el uso de los recursos



asignados, el cumplimiento de las metas anuales establecidas para 2008 también muestra un reducido avance del orden del 28.3%, al lograr una recuperación de 283 espacios, cifra un lejana a los 1000 espacios programados.

En consideración a la lenta dinámica de gasto mostrada por este programa en 2008, es necesario que para 2009 se corrija dicha situación, para lo cual deberá observarse el procedimiento de instrumentación operativa ya referido.

PROGRAMA RESCATE DE ESPACIOS PÚBLICOS (MILLONES DE PESOS)				
CONCEPTOS	2008 PEF (1)	2009 PROYECTO (2)	2009 DICTAMEN (3)	DIFERENCIA (3/2)
Rescate de Espacios Públicos	1,216.6	1,279.7	1,279.7	0.0

Migrantes 3x1

Este programa recibió en 2008 un importante aumento en sus recursos presupuestales, al asignársele 503.2 millones de pesos, cantidad muy superior a los 220.0 millones ejercidos en 2007. Ello se explica por una amplia demanda de las organizaciones de migrante para que se intensifique la actividad del programa.

En relación al comportamiento del programa en 2008, en el Segundo Informe Trimestral del presente año se observa un adecuado ritmo de actividades, estimándose un cumplimiento satisfactorio de las metas anuales establecidas. Empero, debe señalarse que únicamente el 8.3% de las localidades beneficiadas son consideradas de alta y muy alta marginación, indicándose en la evaluación externa de 2008 que muchas de las obras realizadas no tienen un alto impacto social.



En el Proyecto presupuestal para 2009 se considera una asignación de 532.2 millones de pesos. Cantidad que se considera insuficiente para atender la problemática expuesta, proponiéndose en reemplazo que se le asigne a este programa el monto de 780 millones de pesos, que representa un aumento de 247.8 millones de pesos.

Esta ampliación presupuestal conlleva el propósito de que se intensifique la comunicación con los clubes de migrantes y se logre reorientar el destino de estas aportaciones a la infraestructura social básica e incluso al financiamiento de proyectos productivos, situación que seguramente contribuirá a mejorar el entorno económico de las áreas expulsoras de la mano de obra.

En el caso de que no se logre reunir la proporción de recursos que le corresponde otorgar a los migrantes de conformidad con las reglas de operación de este programa, los recursos remanentes deberán trasladarse al programa de infraestructura social en ZAP, asignándolo preferentemente a las localidades expulsoras de mano de obra.

PROGRAMA DE MIGRANTES 3 X 1 (MILLONES DE PESOS)				
CONCEPTOS	2008 PEF (1)	2009 PROYECTO (2)	2009 DICTAMEN (3)	DIFERENCIA (3/2)
Migrantes 3 X 1	503.4	532.2	780.0	247.8

Programa de Vivienda Tú Casa (Fonhapo).

No obstante la importancia de este programa en la estrategia de superación de la pobreza y de los considerables recursos presupuestales asignados a su operación, los resultados de la evaluación realizada en 2008 en torno a su desempeño denotan señalamientos bastante adversos.



Entre las deficiencias identificadas, destacan las siguientes: no existe plena congruencia entre el diseño del Programa y las Reglas de Operación y de procedimientos consistentes para la definición de metas e indicadores; no se cuenta con métodos o estudios para cuantificar la población objetivo, por lo que un porcentaje de beneficiarios no corresponde a la población objetivo del Programa.

En términos concluyentes, se menciona que se requiere mejorar la eficiencia de la operación del Programa, considerando nuevas facultades y actividades a las instancias ejecutoras.

Los problemas también se detectan en los informes trimestrales del ejercicio del gasto, al percibirse que a la mitad de 2008 sólo se había ejercido el 19.6% de los 1,635.2 millones de pesos asignados, explicándose que la demora obedecía a un cambio en las Reglas de Operación del programa y al retraso en la definición de los convenios a establecer con las demás partes involucradas.

En el Proyecto del PEF 2009 se le asignan 1,625.9 millones de pesos, cantidad similar a los recursos otorgados en 2008. Por lo estratégico de su ámbito de acción en generar infraestructura en vivienda en beneficio de la población de escasos recursos que no tienen acceso a ninguna fuente crediticia, se considera necesario adicionarle 300.0 millones de pesos, condicionados a que se presente adjunta al Primer Informe Trimestral de 2009, una relación de actividades que permita superar las deficiencias denunciadas en la evaluación de 2008. Por tanto, la suma de recursos asignados a este programa se sitúa en la cantidad de 2,000.0 millones de pesos.

Por principio, debe reconocerse que la importancia de este programa en el contexto del desarrollo social es sustantivo, razón por la cual se le solicita a la Sedesol se realice una reestructuración integral de Fonhapo, a efecto de que al renovar su esquema operativo aumente la eficiencia de su operación y logre el impacto social esperado. En este esquema de renovación podrán incorporarse a los estados y municipios a efecto de que de manera concurrente se establezca la distribución de los recursos en función a la población



identificado, precisándose las metas a desarrollar en sus dos diferentes programas. La evaluación de sus resultados 2009 resultará determinante para fortalecer presupuestalmente a este organismo en los años subsecuentes.

Vivienda Rural (Fonhapo).

El diagnóstico operativo de este programa es análogo al anterior. No se conoce la magnitud del problema por atender y no se considera el grado de pobreza de los beneficiarios, provocando un alto grado de error de inclusión de población alejada de las prioridades del programa; y, no se dispone de un esquema de control en la ejecución de las obras, entre otras muchas fallas detectadas por la evaluación de 2008.

En el Proyecto del PEF 2009 se consignan 205.8 millones de pesos a este programa, cifra que implica una reducción de 114.8 millones en relación a lo asignado en 2008. En consideración al notorio rezago que se tiene en materia de vivienda, se considera relevante asignarle a este programa la cantidad de 450.0 millones de pesos, monto que conlleva una ampliación de 244.8 millones respecto a la propuesta del Proyecto.

De igual forma se establece la misma condición enunciada para el anterior programa, en el sentido de presentar un procedimiento y compromiso de adecuación para superar las desviaciones identificadas, agregando en este caso que la mayor parte de las acciones a emprender se realicen en el contexto de las ZAP, debiendo afinar su proceso de identificación de beneficiarios para incluir a las personas que respondan a la normatividad establecida en sus Reglas de Operación.



FONHAPO (MILLONES DE PESOS)				
CONCEPTOS	2008 PEF (1)	2009 PROYECTO (2)	2009 DICTAMEN (3)	DIFERENCIA (3/2)
Total	1,955.2	1,831.1	2,450.0	618.9
Vivienda Tu Casa	1,635.2	1,625.9	2,000.0	374.1
Vivienda Rural	320.0	205.2	450.0	244.8

3-Programas de fomento a actividades productivas.

Programa de Opciones Productivas.

En la evaluación de 2008, al igual que en anteriores evaluaciones externas, la conclusión sobre el desempeño del programa es positiva; se reconoce que el Programa alienta la producción y generación de empleos mediante la participación corresponsable de los beneficiarios, que sus criterios de territorialidad y los mecanismos de selección de beneficiarios del Programa son adecuados, que el programa ha mejorado al acatar las recomendaciones derivadas de las evaluaciones y dispone de un sólido sistema de información para el seguimiento de todas sus fases y actividades, además de operar eficazmente los sistemas de información institucionales; también dispone de procedimientos de trabajo con certificación de calidad y de un Sistema de Gestión de Calidad. ¹³

¹³ Evaluación Externa de programas Federales 2007/2008. CONEVAL.



En complemento a estas apreciaciones positivas, en el Segundo Informe Trimestral de 2008 reporta un ejercicio del gasto del 48.7% en relación al total anual asignado, señalándose que se han cumplido el 48.5% de las metas establecidas en sus tres modalidades de fomento a las actividades productivas.

En términos de recomendaciones, se señala que es imperante asegurar adecuados canales de venta a las mercancías resultantes de los proyectos productivos impulsados, constituyendo el mayor problema que enfrentan y la principal causa de suspensión de actividades. Para tal efecto, se menciona la necesidad de propiciar la interconexión de este programa con otras actividades propias del sector, como es el caso de las tiendas Diconsa, y la promoción de sus productos en la comunidad de Hábitat. De igual forma se subraya la necesidad de vincular la cobertura del programa con la vertiente de Jóvenes en Oportunidades, logrando con ello una mayor complementariedad en sus acciones.

No obstante que en todos los documentos normativos y de definición de estrategias para encausar el desarrollo social, se reitera que la única vía sustentable para superar la pobreza y elevar el nivel de vida de la población de escasos recursos es la generación de empleo, de forma insistente en los Proyectos Presupuestales turnados por el Ejecutivo Federal se omite el apoyo a este importante programa, aun cuando en su funcionamiento demuestra el adecuado cumplimiento de sus objetivos y se observan los trascendentes beneficios de su aplicación.

En el Proyecto Presupuestal del Ejecutivo Federal para 2008 se eliminó este programa, otorgándosele en el PEF de ese año aprobado por esta Cámara, la cantidad de 1,170.0 millones de pesos. Ahora en el Proyecto de 2009 se le adjudican 837.6 millones de pesos, cifra que denota un decremento de 332.4 millones respecto a los recursos conferidos en 2008.

En consideración a su importante función en el contexto del propósito de fomentar a las actividades productivas, estrategia que ante el arribo de los numerosas corrientes migratorias que retoman al país en la búsqueda de un empleo remunerado, este programa cobra una trascendente función, razón por la cual



se determina elevar su aportación a 2,200.0 millones de pesos, representando un ascenso de 1,362.4 millones en relación al PEF 2009.

Es pertinente mantener presente que muchos de los migrantes que arribarán a sus lugares de origen disponen de una alta experiencia laboral de avance tecnológico, características positivas que deben aprovecharse para constituir un detonante a la propia producción interna. Luego entonces, el refuerzo presupuestal de este programa tiene el doble propósito de ampliar la generación de empleos al tiempo de elevar su productividad, obligando a que los proyectos a financiarse con estos recursos resulten debidamente orientados, situación que permitirá en parte atemperar el desempleo previsto y abrir opciones de ocupación a los migrantes que retornen.

Por consiguiente, es necesario mejorar la operación del programa, debiéndose prestar atención al proceso de capacitación de los beneficiados cuando el caso lo amerite, vincular sus actividades con otros programas de Sedesol y orientar sus acciones de forma preferente a las ZAP.

PROGRAMA DE OPCIONES PRODUCTIVAS (MILLONES DE PESOS)				
CONCEPTOS	2008 PEF (1)	2009 PROYECTO (2)	2009 DICTAMEN (3)	DIFERENCIA (3/2)
Opciones Productivas	1,170.0	837.6	2,200.0	1,362.4

Programa de Empleo Temporal.

El razonamiento expuesto en relación al Programa de Opciones Productivas se aplica también para este caso. Por consiguiente, ante las actuales circunstancias que enfrenta la economía nacional, el



funcionamiento de ambos programa se convierte en una acción primordial como parte de la estrategia del Programa para Impulsar el Crecimiento y el Empleo anunciado el ocho de octubre de 2008.

En tal virtud, se considera necesario asignarle a este programa la cantidad de 650.0 millones de pesos, cifra que conlleva un ascenso de 367.0 millones respecto a la propuesta del Proyecto del PEF 2008. Por razones evidentes este programa constituye una plataforma para amortiguar el alto desempleo vaticinado, representando aun en los términos de aportación mínima a la remuneración del trabajo, un sustento que puede representar un apoyo a la economía familiar de las personas contratadas.

En paralelo, con la labor desempeñada se podrán realizar mayores trabajos de reforestación, apertura de caminos, tendido de redes de agua potable y alcantarillado y demás acciones comprendidas en su esquema normativo.

PROGRAMA DE EMPLEO TEMPORAL (MILLONES DE PESOS)				
CONCEPTOS	2008 PEF (1)	2009 PROYECTO (2)	2009 DICTAMEN (3)	DIFERENCIA (3/2)
Empleo Temporal	331.0	283.0	650.0	367.0

Programa de Coinversión Social. (Indesol).

En las dos últimas evaluaciones anuales aplicadas a este programa se repiten en términos análogos las siguientes observaciones: El Programa carece de un diagnóstico actualizado y adecuado sobre la problemática detectada que lo sustenta, la población potencial y objetivo que busca atender el programa, así como su lógica interna, según la Matriz de Indicadores, no corresponde con la población enunciada en las Reglas de Operación y el programa no cuenta con un plan estratégico actualizado de corto, mediano y largo plazo.



En los datos reportados en el Segundo Informe Trimestral se señala que al cierre de junio de 2008 se había ejercido el 56.2% de los 206.1 millones de pesos asignados, al tiempo en que únicamente se anuncia un cumplimiento del 25.6% de las metas anuales establecidas, cifras que muestran falta de correspondencia. En su apartado no se presenta la distribución de los recursos y proyectos por entidad federativa.

En consideración a que este programa apoya a organizaciones sociales que promueven actividades productivas, y considerando que la prioridad nacional es generar mayor cantidad de empleos en el 2009, es conveniente asignarle un total de 400 millones de pesos, monto que implica una suma adicional de 96.8 millones de pesos en relación al proyecto del PEF 2009. Ante la necesidad de superar las deficiencias enunciadas en la evaluación externa, estos recursos se condicionan a que en el Primer Informe Trimestral de 2009, se presente una propuesta para corregir los errores identificados, al tiempo de especificar a nivel de entidad federativa la distribución de los recursos y los proyectos sujetos al apoyo presupuestal.

PROGRAMA DE COINVERSIÓN SOCIAL (MILLONES DE PESOS)				
CONCEPTOS	2008 PEF (1)	2009 PROYECTO (2)	2009 DICTAMEN (3)	DIFERENCIA (3/2)
Coinversión Social	206.2	303.2	400.0	96.8



4. OTROS PROGRAMAS

Programa de Apoyo a Adultos Mayores.

Al cierre del ejercicio presupuestal de 2007 ingresaron al padrón de este programa 1,031.5 mil beneficiarios de los 968.7 mil programados inicialmente, los cuales radican en localidades de hasta 2,500 habitantes, erogándose 6,236.2 millones de pesos. En el PEF de 2008 se extendió la cobertura de este programa a las localidades de hasta 10,000 habitantes, especificándose que en caso de existir disponibilidad presupuestal una vez incorporado al programa la totalidad de la población objetivo radicada en dichas localidades, su cobertura se extendería hasta 20,000 mil habitantes. Para tal efecto, se asignó en el PEF 2008 la cantidad de 9,916.4 millones de pesos, ampliación destinada a la incorporación de adultos mayores en las localidades ahora contempladas en su nueva escala normativa, continuando en vigencia el otorgamiento de 500.0 pesos mensuales.

En relación a las metas establecidas para 2008, desde su inicio se propuso cubrir a la totalidad de adultos mayores habitantes en comunidades de hasta 10,000 habitantes y avanzar en la cobertura de adultos mayores en las comunidades de hasta 20,000 habitantes, en función de la suficiencia presupuestal disponible.

En el Proyecto del PEF 2009 se propone una asignación de 11,976.2 millones de pesos, cantidad que implica una adición de 2,059.8 millones respecto a la asignada en 2008. Esta ampliación obedece a que se plantea cubrir una meta de un millón 909 mil beneficiarios, cubriendo la totalidad de la población objetivo de localidades hasta 20,000 habitantes, a los cuales se les entregará su aportación anual de enero a diciembre de 2009.

Ante la necesidad de expandir los beneficios del programa a un número mayor de adultos mayores, se considera oportuno extenderlo a localidades de hasta 49,999 habitantes, bajo el esquema de universalidad



con la que opera desde su creación. Ello implica la adición de 2,182.8 millones de pesos en relación al monto propuesto en el Proyecto de PEF 2009, para un total de 14,159 millones de pesos, que permitirá atender a no menos de 2 millones 200 mil beneficiarios en 81,244 localidades menores a 50,000 habitantes, que recibirán de manera retroactiva al mes de enero de 2009 su apoyo con independencia del mes en el que sean incorporados al padrón de beneficiarios, todo ello con un gasto de operación no superior al 7%.

Cabe advertir que la información disponible del programa es insuficiente para determinar su análisis, sin conocerse el padrón de beneficiarios que permita identificar a sus integrantes y si se cumple con la normatividad, lo cual impide detectar duplicidades con la aplicación de programas análogos conducidos por instancias estatales o municipales, además de tener un excesivo gasto de operación.

A pesar de las deficiencias que ha presentado la aplicación de este programa, la Comisión de Desarrollo Social estima positiva la ampliación de recursos propuestos para 2009. Se hace hincapié en la necesidad de perfeccionar la información contenida en los padrones de beneficiarios y de fortalecer la concurrencia de las autoridades estatales y municipales en la identificación de los beneficiarios. Resulta deseable cruzar la información de programas estatales y municipales análogos a fin de evitar duplicidades y potenciar este tipo de programas, que benefician a una población vulnerable al interior de los propios hogares; y someter los padrones a lo que establece la Ley de Transparencia.

PROGRAMA DE APOYO A ADULTOS MAYORES 70 Y MAS (MILLONES DE PESOS)				
CONCEPTOS	2008 PEF (1)	2009 PROYECTO (2)	2009 DICTAMEN (3)	DIFERENCIA (3/2)
Adultos Mayores 70 y Más.	9,916.4	11,976.2	14,159.0	2,182.8




Programa de Guarderías y Estancias Infantiles.


También este programa es de diseño, instrumentación y operación centralizada, con la mínima intervención de estados y municipios. En 2007 emprendió sus primeras actividades, asignándosele en el PEF del año anterior la cantidad de 1,000.0 millones de pesos, de los cuales sólo erogó 759.2 millones. Al finalizar ese año, se contabilizaron 5,208 estancias infantiles en funcionamiento, atendiendo a 104 mil infantes.

Para el ejercicio presupuestal 2008 se le asignan a este programa 1,499.1 millones de pesos, estableciéndose como meta anual la operación de 8,504 estancias infantiles, estimándose la atención de 200 mil infantes. En junio de 2008 se encuentran en funcionamiento 7,162 estancias infantiles, cantidad cercana a los 8,504 espacios definidos como meta anual, al tiempo en que atendieron a 193.6 mil infantes, cumpliendo prácticamente con la meta anual de 200 mil beneficiarios.

Cabe señalar que de conformidad a la información proporcionada por entidad federativa, el 22.5% de los niños adscritos al programa radican en el Estado de México y en el Distrito Federal. En el extremo, entre Chiapas, Oaxaca y Guerrero, sólo reúnen al 8.4% del total, y únicamente el 6.2% de las estancias se ubican en municipios de alta y muy alta marginación.¹⁴

En el Proyecto del PEF 2009 se destinan 2,522.0 millones de pesos a este programa, cantidad que representa un ascenso de 1,022.9 millones respecto a la asignación de 2008. Esta adición implica un crecimiento del 68.3% en términos nominales, cifra que constituye la mayor proporción ampliación monetaria de todo el Ramo 20.



¹⁴ Segundo Informe Trimestral de 2008, correspondiente al Gasto de Programas sujetos a subsidios del Ramo 20. 



En razón de la ampliación considerada en la Propuesta del PEF, es imprescindible profundizar en el análisis de las observaciones de la evaluación externa de 2008 coordinada por el Coneval, en el sentido de: "El Programa presenta ineficiencias en la asignación de recursos. Éstas se pueden deber a los siguientes factores: que existen criterios inadecuados para focalizar a la población objetivo; posibilidad de duplicidad en el pago del gobierno federal a la población derechohabiente de las instituciones de seguridad social que acuda a una de las guarderías del Programa; y a la concurrencia de las guarderías en las mismas localidades".¹⁵

En complemento a estas observaciones, también se apunta que: "Existe el riesgo de que el Programa no cubra zonas rurales o urbanas marginadas dados los requisitos que las guarderías deben cumplir para poder afiliarse a la Red de Estancias Infantiles y falta de coordinación con el DIF para garantizar la seguridad y una calidad adecuada en la atención en los servicios de cuidado infantil".¹⁶ En atención a estas observaciones traducidas a recomendaciones, se considera viable el otorgamiento de los recursos propuestos en el Proyecto del PEF 2009, proponiendo que se presente, anexo al Primer Informe Trimestral, un programa de atención a dichas recomendaciones.

PROGRAMA DE GUARDERIAS Y ESTANCIAS INFANTILES (MILLONES DE PESOS)				
CONCEPTOS	2008 PEF (1)	2009 PROYECTO (2)	2009 DICTAMEN (3)	DIFERENCIA (3/2)
Guarderías	1,499.1	2,522.0	2,522.0	0.0

¹⁵ Evaluación Externa de programas Federales 2007/2008. CONEVAL.

¹⁶ Fuente: Coneval.



CONEVAL

En su corta trayectoria de funcionamiento, el Coneval ha logrado homologar y sistematizar la práctica de la evaluación en un gran número de programas del Gobierno Federal orientados al desarrollo social, demostrándose que los resultados de esta última fase proceso de planeación, con sus observaciones y recomendaciones, es la que permite corregir desviaciones y duplicidades, al tiempo de señalar la necesidad de reorientar los recursos a efecto de que se logre una mayor eficiencia en sus propósitos. Más aún, con esta nueva metodología aplicada a la evaluación de desempeño, se permite ahora dilucidar con mayor claridad el impacto real de la operación del programa, en el entorno social que actúa.

Este razonamiento es enteramente aplicable al fundamento y contenido de este dictamen de ajuste presupuestal del Proyecto del PEF para 2009, en el sentido que en muchos de sus apartados se retoman las recomendaciones contenidas en los resultados de las evaluaciones de 2007-2008 practicadas a los programas operativos de la Sedesol, destacando lo referente a los programas asociados al apoyo alimentario.

En apego al propósito de este dictamen de propiciar el ordenamiento del ejercicio del gasto público del Ramo 20 de Sedesol, a efecto de reducir duplicidades y activar la complementariedad de la acción de los programas en el logro de los objetivos establecidos, se distingue la apremiante colaboración del Coneval, a fin de que en el ámbito de sus atribuciones, coadyuve en el transcurso de 2009 al reordenamiento de los instrumentos de apoyo a la población de menores recursos, permitiendo con ello una mayor racionalidad y eficiencia en la aplicación de los recursos. En este contexto, se enuncian los siguientes temas a analizar:

- a) Programas Alimentarios.

En consideración a la dureza que se prevé en el escenario de la economía nacional para 2009, donde el evidente proceso de devaluación de la moneda afectará irremediablemente al precio de los alimentos



básicos, el principal problema por resolver es justamente evitar que por un desproporcionado encarecimiento de los comestibles, la población de menores recursos enfrente una aguda situación de pobreza alimentaria.

En razón de las adversas circunstancias, es apremiante que como parte de sus facultades de medición de la pobreza nacional, Coneval con el apoyo de estados y municipios en el contexto de la CNDS, así como de las instituciones de la administración pública abocadas a los registros del comportamiento de los precios, estructure un grupo de indicadores que pondere la dinámica del costo de la canasta básica de alimentos en determinadas regiones del país, dato que contrastado con el ingreso monetario identificado en la ENIGH 2008, permitirá disponer de un marco de referencia de la movilidad de los indicadores de pobreza alimentaria y en qué medida los apoyos alimentarios otorgados por la administración pública atemperan el problema.

En un segundo ejercicio de análisis, en función a las reiteradas observaciones contenidas en las evaluaciones de los programas alimentarios, es urgente disponer de un mapa, a nivel de localidad, de la presencia de los diferentes programas alimentarios, a efecto de yuxtaponer su cobertura con el grado de rezago social y marginación que registren, información que permitirá detectar traslapes de cobertura o bien ausencia de apoyo alimentario.

Este diagnóstico es un material fundamental para proceder al reordenamiento de los programas en función a las necesidades reales de la población en situación de pobreza alimentaria. Cabe señalar que el Grupo de Trabajo de Transparencia de la CNDS se encuentra ya analizando y procesando dicha información, requiriendo de la participación del Coneval para sistematizar las observaciones, evaluar la situación actual y emitir las recomendaciones del caso.

Con este trabajo realizado con la participación de la Sedesol, el Coneval, estados y municipios, incorporando al análisis los demás programas de apoyo alimentario que existen en el DIF y en los que



operan en los ámbitos locales, se podrá empezar a conformar una Política Alimentaria Integral, estrategia definida en el Programa Sectorial de Desarrollo Social 2007-2012, misma que ante el pernicioso escenario que se aproxima, es de urgente y obvia definición.

b) Zonas de Atención Prioritaria.

Como se refirió en el apartado del Programa de Apoyo a ZAP, el propósito de la definición de estas Zonas es que con la participación articulada de los múltiples programas que dispone la administración pública, se logre una sustancial mejoría en las condiciones de vida que ahora caracteriza a estas aéreas de mayor atraso y marginación de territorio nacional. Para tal efecto, en el Artículo 43 de la LGDS se le confiere a la Sedesol la tarea de "Diseñar y coordinar los programas y apoyos federales en las Zonas de Atención Prioritaria".

A fin de orientar con mayor precisión la intervención de los diferentes programas a las necesidades más apremiantes y sentidas por las comunidad en estas ZAP, lo procedente es levantar a nivel de localidades un inventario de las principales deficiencias que se perciben en términos de obras de infraestructura, en apego a la normatividad del propios programas, a fin de que se atiendan en primera instancia con las inversiones destinadas a esta causa. Bajo este procedimiento, además de disponer de una orientación de las principales necesidades a atender, al resolverlas se evidenciarán los avances logrados y su impacto social derivado.

Es también en el Grupo de Transparencia de la CNDS donde se registrará la participación de los programas de incidencia en las ZAP de las dependencias participantes en dicha Comisión Nacional (Sagarpa, Semarnap, Salud, Educación y Styps). Luego entonces, se distingue la eminente participación del Coneval, a fin de que otorgue el apoyo metodológico que permita constituir el inventario de las obras requeridas por localidad, se defina el procedimiento para articular aplicación del gasto con requerimientos identificados, se desprendan los compromisos vinculando gasto con metas físicas y se constituya la base



de referencia para evaluar los resultados obtenidos, el desempeño de la coordinación interinstitucional lograda y sobre todo el impacto social concomitante.

Bajo este procedimiento que también involucra la activa participación federal coordinada por Sedesol, de estados, municipios y comunidades beneficiadas, se podrá informar de los avances logrados y se dispondrá de mayores elementos para orientar con mayor direccionalidad y eficacia los recursos presupuestales del siguiente ejercicio fiscal.

c) Programas de fomento a actividades productivas.

En diferentes estudios que abordan la atención que se brinda en la administración pública al desarrollo social, se enumera una larga lista de programas que se especializan en el fomento de las actividades productivas entre la población de escasos recursos, encontrándose una alta dispersión, traslapes y evidentes signos de ineficiencias, actuando cada uno de ellos bajo criterios unilaterales.

En consecuencia, lo prudente dentro de un propósito de racionalización del gasto, de eficiencia en su impacto social y de propiciar su complementariedad, es urgente que el Coneval, una vez identificados, elabore una propuesta de unificación de estos programas en el ámbito federal, en un instrumento común que permita vincular en la práctica la política económica con la social, bajo la responsabilidad de la propia Sedesol. La definición de este proceso de integración es urgente.

En atención a estas tres actividades básicas que se perfilan para el Coneval, las cuales abarcan la parte sustantiva del quehacer del ramo 20 de Sedesol, en términos de apoyo alimentario, infraestructura social y actividades productivas; se considera necesario reforzar presupuestalmente su asignación de recursos para 2009, definiéndose un incremento de 97.0 millones de pesos, con lo cual su monto total asciende a 252.8 millones de pesos, recursos que además le permitirán ampliar su programa de trabajo.



Es oportuno reiterar que un gasto en materia de evaluación redundará, como se aprecia en este dictamen, en un importante ahorro de recursos, además de propiciar el aumento de la calidad y eficiencia del gasto público, lo que resulta de mayor apremio al observar el cúmulo de duplicidades y errores de inclusión y exclusión, desarticulación y otros muchos elementos negativos que acusa la operación de los programas orientados al desarrollo social.

PROGRAMA DE CONEVAL (MILLONES DE PESOS)				
CONCEPTOS	2008 PEF (1)	2009 PROYECTO (2)	2009 DICTAMEN (3)	DIFERENCIA (3/2)
CONEVAL	118.2	155.8	252.8	97.0

INAPAM

Los principales objetivos del Instituto Nacional de las Personas Adultas Mayores (Inapam) son proteger, atender, ayudar y orientar a las personas adultas mayores.

En México diariamente 799 personas cumplen 60 años. El crecimiento de esta población objetivo hace indispensable la consolidación y ampliación de las actividades del Instituto a todas las entidades del país, apoyándose de unidades de transporte para proporcionar servicios de diagnóstico y atención a los adultos mayores en zonas marginadas, así como intensificación de registro y acreditación para dotar de credenciales a la mayor población posible. Cabe destacar que gran parte de los beneficios obtenidos por los adultos mayores acreditados son otorgados con base en convenios y acuerdos celebrados con instituciones privadas.

Derivado de ello, se consideró indispensable incrementar el presupuesto del Instituto a fin de dotarlo, paulatinamente de mejor infraestructura y transporte que le permitan cumplir sus objetivos y tener la



COMISIÓN DE DESARROLLO SOCIAL

DICTAMEN DE LA COMISIÓN DE
DESARROLLO SOCIAL SOBRE EL
PRESUPUESTO DE EGRESOS DE
LA FEDERACIÓN 2009, RAMO 20

capacidad de respuesta oportuna en los próximos años, para lo cual se sugiere que de manera sistemática se incrementen sus recursos, proponiéndose aumentar el presupuesto en 100 millones de pesos, para que en 2009 disponga de 358.0 millones de pesos para su operación.

INAPAM (millones de pesos)				
CONCEPTOS	2008 PEF (1)	2009 PROYECTO (2)	2009 DICTAMEN (3)	DIFERENCIA (3/2)
	237.5	258.6	358.6	100.0

Gasto Corriente

Del monto autorizado para gastos de operación por la cantidad 2,090.3 millones de pesos, debe señalarse que 142 millones de pesos deberán destinarse a pago de seguridad social para las personas contratadas por la dependencia bajo el régimen de honorarios.



**DISTRIBUCIÓN DE RECURSOS DEL RAMO 20 SEDESOL
POR PROGRAMAS OPERATIVOS
(MILLONES DE PESOS)**

CONCEPTOS	2008 PEF (1)	2009 PROYECTO (2)	2009 DICTAMEN (3)	DIFERENCIA (3-2)
SEDESOL	50,088.7	66,099.6	76,582.5	10,482.9
1.- PROGRAMAS ALIMENTARIOS	22,843.8	32,585.4	33,725.4	1,140.0
PROG. OPORTUNIDADES	17,301.7	25,909.5	26,409.5	500.0
APOYO ALIMENTARIO EN ZAP	1,260.0	1,338.2	0.0	-1,338.2
APOYO ALIMENTARIO (Diconsa)	336.0	496.2	2,134.4	1,638.2
ABASTO RURAL (Diconsa)	2,004.6	2,000.0	2,000.0	0.0
ABASTO DE LECHE (Liconsa)	1,941.5	1,591.5	1,591.5	0.0
ADQUISICIÓN (Liconsa)		1,250.0	1,250.0	0.0
GASTOS DE INVERSIÓN (Liconsa)			340.0	340.0
2.- INFRAESTRUCTURA SOCIAL	11,349.4	14,477.8	19,544.7	5,066.9
APOYO A ZAP	5,616.3	7,910.9	11,000.0	3,089.1
HABITAT	1,886.0	2,745.7	3,750.0	1,004.3
RESCATE DE ESPACIOS	1,216.6	1,279.7	1,279.7	0.0
MIGRANTES	503.4	532.2	780.0	247.8
JORNALEROS AGRICOLAS	171.9	178.2	285.0	106.8
VIVIENDA TU CASA	1,635.2	1,625.9	2,000.0	374.1
VIVIENDA RURAL	320.2	205.2	450.0	244.8
3.- ACTIVIDADES PRODUCTIVAS	1,789.5	1,526.0	3,352.2	1,826.2
OPCIONES PRODUCTIVAS	1,170.0	837.6	2,200.0	1,362.4
EMPLEO TEMPORAL	331.0	283.0	650.0	367.0
COINVERSIÓN SOCIAL.	206.2	303.2	400.0	96.8
FONART	82.3	102.2	102.2	0.0
4.- OTROS PROGRAMAS	12,268.0	15,420.1	17,869.9	2,449.8
ADULTOS MAYORES	9,916.4	11,976.2	14,159.0	2,182.8
GUARDERIAS	1,499.1	2,522.0	2,522.0	0.0
AVECINDADOS	300.0	310.7	380.7	70.0
APOYO A MUJERES	196.8	196.8	196.8	0.0
CONEVAL	118.2	155.8	252.8	97.0
INAPAM	237.5	258.6	358.6	100.0
5.- OTROS GASTOS	1,838.0	2,090.3	2,090.3	0.0



Comisión de Desarrollo Social

DICTAMEN DE LA COMISIÓN DE
DESARROLLO SOCIAL SOBRE EL
PRESUPUESTO DE EGRESOS DE LA
FEDERACIÓN 2009, RAMO 20

MESA DIRECTIVA

Presidente: Dip. Héctor Hugo Olivares Ventura

PRI

Secretario: Dip. Mayra Gisela Peñuelas Acuña

PRI

Secretaria: Dip. Rubí Laura López Silva

PAN

Secretario: Dip. Silvio Gómez Leyva

PAN

Secretaria: Dip. Ana Yurixi Leyva Piñón

PRD

Secretario: Dip. Miguel Ángel Peña Sánchez

PRD

Secretario: Dip. Víctor Gabriel Varela López

PRD

Secretario: Dip. Pablo Leopoldo Arreola Ortega

PT



Comisión de Desarrollo Social

DICTAMEN DE LA COMISIÓN DE
DESARROLLO SOCIAL SOBRE EL
PRESUPUESTO DE EGRESOS DE LA
FEDERACIÓN 2009, RAMO 20

Integrante: Dip. Gerardo Priego Tapia

PAN

Integrante: Dip. Liliana Carbajal Méndez

PAN

Integrante: Dip. Beatriz Collado Lara

PAN

Integrante: Dip. José Luis Contreras Coeto

PAN

Integrante: Dip. Raúl García Vivian

PAN

Integrante: Dip. Oscar González Morán

PAN

Integrante: Dip. María Esther Jiménez Ramos

PAN

Integrante: Dip. Nabor Ochoa López

PAN

Integrante: Dip. Marco H. Orozco Ruiz Velasco

PAN

Integrante: Dip. Jorge Quintero Bello

PAN



Comisión de Desarrollo Social

DICTAMEN DE LA COMISIÓN DE
DESARROLLO SOCIAL SOBRE EL
PRESUPUESTO DE EGRESOS DE LA
FEDERACIÓN 2009, RAMO 20

Integrante: Dip. Sergio Hernández Hernández PRD

Integrante: Dip. Marcos Matías Alonso PRD

Integrante: Dip. Carlos Sánchez Barrios PRD

Integrante: Dip. Rafael Elías Sánchez Cabrales PRD

Integrante: Dip. Alejandro Sánchez Camacho PRD



Comisión de Desarrollo Social

DICTAMEN DE LA COMISIÓN DE
DESARROLLO SOCIAL SOBRE EL
PRESUPUESTO DE EGRESOS DE LA
FEDERACIÓN 2009, RAMO 20

Integrante: Dip. Nemesio Domínguez Domínguez PRI

Integrante: Dip. Ismael Ordaz Jiménez PRI

Integrante: Dip. Sara Latife Ruiz Chávez PRI

Integrante: Dip. Charbel Jorge Estefan Chidiac PRI

Integrante: Dip. Jorge Toledo Luis PRI

Integrante: Dip. Verónica Velasco Rodríguez PVM

Integrante: Dip. Humberto Dávila Esquivel NA

Dip. Marcos Márquez Alonso PRO Alberto Coley



Comisión de Desarrollo Social

ANEXOS

ZONAS DE ATENCIÓN PRIORITARIA

El artículo 30 de la Ley General de Desarrollo Social, entre otras disposiciones, establece "la Cámara de Diputados, al aprobar el Presupuesto hará la Declaratoria de Zonas de Atención Prioritaria, la cual deberá publicarse en el Diario Oficial de la Federación junto con el Decreto del Presupuesto de Egresos de la Federación", información que anexo al dictamen del Presupuesto de Egresos de la Federación 2009, Ramo 20, que ha tenido a bien aprobar la Comisión de Desarrollo Social de la Cámara de Diputados, se le entrega para su conocimiento y apoyo en su quehacer legislativo.

RECIBIDO

2008 OCT 29 PM 2 19

SECRETARÍA DE DESARROLLO SOCIAL
CÓDIGO DE BARRAS



288500

**PROYECTO DE DECRETO DE
ZONAS DE ATENCIÓN
PRIORITARIA**

PROYECTO DE DECRETO

"LA CÁMARA DE DIPUTADOS DEL HONORABLE CONGRESO DE LA UNIÓN, EN CUMPLIMIENTO A LO DISPUESTO POR EL ARTÍCULO 30 DE LA LEY GENERAL DE DESARROLLO SOCIAL, D E C L A R A:

ARTÍCULO PRIMERO.- La Cámara de Diputados del H. Congreso de la Unión, en cumplimiento a lo dispuesto en el artículo 30 de la Ley General de Desarrollo Social hace la Declaratoria de las Zonas de Atención Prioritaria para el año 2009, con un total de 1,251 municipios y 2,109 localidades urbanas cuya población registra índices de pobreza y marginación indicativos de la existencia de marcadas insuficiencias y rezagos en el ejercicio de los derechos para el desarrollo social. Los municipios se señalan en el Anexo A, las regiones conformadas a partir de estos municipios se presentan en el anexo B y las localidades urbanas se señalan en el Anexo C de la presente Declaratoria.

ARTÍCULO SEGUNDO.- Comuníquese al Ejecutivo Federal para que, en términos del artículo 30 de la Ley General de Desarrollo Social, publique la presente Declaratoria junto con el Presupuesto de Egresos de la Federación para el Ejercicio Fiscal 2009, en el Diario Oficial de la Federación.

SALON DE SESIONES DE LA CAMARA DE DIPUTADOS DEL HONORABLE CONGRESO DE LA UNION.-
México, D.F., a de noviembre de 2008.-

En cumplimiento de lo dispuesto por la fracción I del Artículo 89 de la Constitución Política de los Estados Unidos Mexicanos, y para su debida publicación y observancia, expido el presente Decreto en la Residencia del Poder Ejecutivo Federal, en la Ciudad de México, Distrito Federal, a de diciembre de dos mil ocho.

**ZONAS DE ATENCIÓN
PRIORITARIA 2009**

ZONAS DE ATENCIÓN PRIORITARIA RURALES

Anexo A

Los 1,251 municipios con muy alta y alta marginación (365 y 886, respectivamente), se encuentran en 26 estados y registran una población de 17 millones de habitantes.

Zonas de Atención Prioritaria 2009

Clave entidad	Entidad	Clave municipio	Municipio	Grado de marginación /1	Lugar de marginación /1	Grado de Rezago Social /2	Lugar de rezago social /2
12	Guerrero	12078	Cochoapa el Grande	Muy alto	1	Muy alto	1
07	Chiapas	07082	Sitalá	Muy alto	2	Muy alto	4
18	Nayarit	18009	Del Nayar	Muy alto	3	Muy alto	5
20	Oaxaca	20016	Coicoyán de las Flores	Muy alto	4	Muy alto	3
12	Guerrero	12076	Acatepec	Muy alto	5	Muy alto	6
12	Guerrero	12043	Metlatónoc	Muy alto	6	Muy alto	7
20	Oaxaca	20212	San Juan Petapa	Muy alto	7	Muy alto	8
08	Chihuahua	08008	Batopilas	Muy alto	8	Muy alto	2
12	Guerrero	12079	José Joaquín de Herrera	Muy alto	9	Muy alto	9
30	Veracruz de Ignacio de la Llave	30110	Mixtla de Altamirano	Muy alto	10	Muy alto	12
20	Oaxaca	20450	Santiago Amoltepec	Muy alto	11	Muy alto	13
20	Oaxaca	20386	Santa Cruz Zenzontepec	Muy alto	12	Muy alto	18
20	Oaxaca	20171	San José Tenango	Muy alto	13	Muy alto	14
30	Veracruz de Ignacio de la Llave	30159	Tehuipango	Muy alto	14	Muy alto	11
20	Oaxaca	20391	Santa Lucía Miahuatlán	Muy alto	15	Muy alto	15
12	Guerrero	12062	Tlacoachistahuaca	Muy alto	16	Muy alto	28
20	Oaxaca	20029	Eloxochitlán de Flores Magón	Muy alto	17	Muy alto	27
20	Oaxaca	20242	San Martín Peras	Muy alto	18	Muy alto	17
14	Jalisco	14061	Mezquitic	Muy alto	19	Muy alto	29
12	Guerrero	12010	Atlixac	Muy alto	20	Muy alto	23
12	Guerrero	12020	Copanatoyac	Muy alto	21	Muy alto	16
10	Durango	10014	Mezquital	Muy alto	22	Muy alto	32
12	Guerrero	12071	Xochistahuaca	Muy alto	23	Muy alto	50
12	Guerrero	12063	Tlacoapa	Muy alto	24	Muy alto	41
12	Guerrero	12004	Alcozauca de Guerrero	Muy alto	25	Muy alto	35
21	Puebla	21061	Eloxochitlán	Muy alto	26	Muy alto	31
12	Guerrero	12016	Coahuayutla de José María Izazaga	Muy alto	27	Muy alto	53
12	Guerrero	12069	Xalpatláhuac	Muy alto	28	Muy alto	37
20	Oaxaca	20406	Santa María Chilchotla	Muy alto	29	Muy alto	38
07	Chiapas	07022	Chalchihuitán	Muy alto	30	Muy alto	10
20	Oaxaca	20396	Santa María la Asunción	Muy alto	31	Muy alto	52
20	Oaxaca	20040	Huauteppec	Muy alto	32	Muy alto	57
12	Guerrero	12047	Pedro Ascencio Alquisiras	Muy alto	33	Muy alto	44
07	Chiapas	07113	Aldama	Muy alto	34	Muy alto	21
12	Guerrero	12072	Zapotitlán Tablas	Muy alto	35	Muy alto	30
20	Oaxaca	20263	San Miguel Coatlán	Muy alto	36	Muy alto	26
20	Oaxaca	20517	Santo Domingo Tepuxtepec	Muy alto	37	Muy alto	54
20	Oaxaca	20095	San Andrés Paxtlán	Muy alto	38	Muy alto	40
07	Chiapas	07066	Pantelhó	Muy alto	39	Muy alto	25
20	Oaxaca	20085	San Agustín Loxicha	Muy alto	40	Muy alto	67
20	Oaxaca	20426	Santa María Peñoles	Muy alto	41	Muy alto	39
07	Chiapas	07119	Santiago el Pinar	Muy alto	42	Muy alto	19
20	Oaxaca	20189	San Juan Comaltepec	Muy alto	43	Muy alto	91
20	Oaxaca	20466	Santiago Ixtayutla	Muy alto	44	Muy alto	42
12	Guerrero	12054	San Miguel Totolapan	Muy alto	45	Muy alto	101
24	San Luis Potosí	24031	Santa Catarina	Muy alto	46	Alto	111
12	Guerrero	12081	Iliatenco	Muy alto	47	Muy alto	93
12	Guerrero	12019	Copalillo	Muy alto	48	Muy alto	48
07	Chiapas	07031	Chilón	Muy alto	49	Muy alto	55
12	Guerrero	12041	Malinaltepec	Muy alto	50	Muy alto	81
12	Guerrero	12002	Ahuacuotzingo	Muy alto	51	Muy alto	71
20	Oaxaca	20015	Coatecas Altas	Muy alto	52	Muy alto	43
20	Oaxaca	20139	San Francisco Chapulapa	Muy alto	53	Muy alto	84
20	Oaxaca	20433	Santa María Temaxcaltepec	Muy alto	54	Muy alto	49
21	Puebla	21145	San Sebastián Tlacotepec	Muy alto	55	Muy alto	86
20	Oaxaca	20169	San José Independencia	Muy alto	56	Muy alto	78
20	Oaxaca	20058	Mazatlán Villa de Flores	Muy alto	57	Muy alto	76
20	Oaxaca	20253	San Mateo Piñas	Muy alto	58	Muy alto	83
20	Oaxaca	20322	San Pedro Ocopetatlillo	Muy alto	59	Muy alto	100
07	Chiapas	07056	Mitontic	Muy alto	60	Muy alto	20
20	Oaxaca	20116	San Bartolomé Ayautla	Muy alto	61	Muy alto	105
12	Guerrero	12032	General Heliodoro Castillo	Muy alto	62	Muy alto	96
20	Oaxaca	20236	San Marcial Ozolotepec	Muy alto	63	Muy alto	73
20	Oaxaca	20495	Santiago Xanica	Muy alto	64	Muy alto	46
21	Puebla	21036	Coyomeapan	Muy alto	65	Muy alto	65
08	Chihuahua	08046	Morelos	Muy alto	66	Muy alto	22
20	Oaxaca	20352	San Simón Zahuatlán	Muy alto	67	Muy alto	34
07	Chiapas	07007	Amatenango del Valle	Muy alto	68	Muy alto	85
12	Guerrero	12009	Atlamajalcingo del Monte	Muy alto	69	Muy alto	45
30	Veracruz de Ignacio de la Llave	30076	Ilamatlán	Muy alto	70	Muy alto	92
20	Oaxaca	20509	Santo Domingo de Morelos	Muy alto	71	Muy alto	72
20	Oaxaca	20566	Zapotitlán del Río	Muy alto	72	Alto	115

Clave entidad	Entidad	Clave municipio	Municipio	Grado de marginación /1	Lugar de marginación /1	Grado de Rezago Social /2	Lugar de rezago social /2
20	Oaxaca	20271	San Miguel Mixtepec	Muy alto	73	Muy alto	60
20	Oaxaca	20354	Santa Ana Ateixtlahuaca	Muy alto	74	Muy alto	68
20	Oaxaca	20563	Yogana	Muy alto	75	Muy alto	77
20	Oaxaca	20234	San Lucas Zoquiápan	Muy alto	76	Muy alto	89
21	Puebla	21217	Zoquián	Muy alto	77	Muy alto	75
07	Chiapas	07112	San Juan Cancuc	Muy alto	78	Muy alto	66
30	Veracruz de Ignacio de la Llave	30203	Zozocolco de Hidalgo	Muy alto	79	Alto	191
12	Guerrero	12052	San Luis Acatlán	Muy alto	80	Alto	109
30	Veracruz de Ignacio de la Llave	30020	Atlahuilco	Muy alto	81	Muy alto	63
08	Chihuahua	08012	Carichí	Muy alto	82	Muy alto	70
20	Oaxaca	20228	San Lorenzo Cuauaculitita	Muy alto	83	Alto	116
20	Oaxaca	20514	Santo Domingo Roayaga	Muy alto	84	Alto	130
20	Oaxaca	20240	San Martín Itunyoso	Muy alto	85	Muy alto	62
08	Chihuahua	08065	Urique	Muy alto	86	Muy alto	56
08	Chihuahua	08029	Guadalupe y Calvo	Muy alto	87	Muy alto	64
30	Veracruz de Ignacio de la Llave	30103	Mecatán	Muy alto	88	Alto	145
08	Chihuahua	08027	Guachochi	Muy alto	89	Muy alto	61
30	Veracruz de Ignacio de la Llave	30170	Texcatepec	Muy alto	90	Muy alto	82
07	Chiapas	07023	Chamula	Muy alto	91	Muy alto	24
20	Oaxaca	20392	Santa Lucía Monteverde	Muy alto	92	Muy alto	79
21	Puebla	21077	Hueytalpan	Muy alto	93	Alto	165
12	Guerrero	12074	Zitlala	Muy alto	94	Muy alto	80
20	Oaxaca	20024	Cuyamecalco Villa de Zaragoza	Muy alto	95	Alto	118
20	Oaxaca	20170	San José Lachiguiri	Muy alto	96	Muy alto	47
30	Veracruz de Ignacio de la Llave	30202	Zontecomatlán de López y Fuentes	Muy alto	97	Alto	133
13	Hidalgo	13053	San Bartolo Tututepec	Muy alto	98	Alto	177
20	Oaxaca	20292	San Pablo Cuatro Venados	Muy alto	99	Muy alto	94
20	Oaxaca	20497	Santiago Yaitepec	Muy alto	100	Muy alto	88
07	Chiapas	07100	Tumbalá	Muy alto	101	Alto	126
20	Oaxaca	20309	San Pedro Ixcatlán	Muy alto	102	Alto	184
20	Oaxaca	20248	San Mateo del Mar	Muy alto	103	Muy alto	106
20	Oaxaca	20529	Santos Reyes Yucuná	Muy alto	104	Muy alto	36
07	Chiapas	07111	Zinacantán	Muy alto	105	Muy alto	33
07	Chiapas	07026	Chenalhó	Muy alto	106	Muy alto	51
20	Oaxaca	20460	Santiago Choápam	Muy alto	107	Alto	162
07	Chiapas	07064	Oxchuc	Muy alto	108	Alto	132
20	Oaxaca	20110	San Antonio Sinicahua	Muy alto	109	Alto	131
20	Oaxaca	20494	Santiago Tlazoyaltepec	Muy alto	110	Alto	112
20	Oaxaca	20395	Santa María Apazco	Muy alto	111	Alto	171
21	Puebla	21072	Huehuetla	Muy alto	112	Alto	166
30	Veracruz de Ignacio de la Llave	30147	Soledad Atzompa	Muy alto	113	Muy alto	59
20	Oaxaca	20407	Santa María Chimalapa	Muy alto	114	Alto	156
21	Puebla	21107	Olintla	Muy alto	115	Alto	217
20	Oaxaca	20229	San Lorenzo Texmelucan	Muy alto	116	Muy alto	58
20	Oaxaca	20337	San Pedro y San Pablo Ayutla	Muy alto	117	Alto	137
07	Chiapas	07005	Amatán	Muy alto	118	Alto	189
20	Oaxaca	20374	Santa Cruz Acatepec	Muy alto	119	Muy alto	95
20	Oaxaca	20368	Santa Inés del Monte	Muy alto	120	Muy alto	90
20	Oaxaca	20306	San Pedro el Alto	Muy alto	121	Muy alto	97
20	Oaxaca	20203	San Juan Lachigalla	Muy alto	122	Muy alto	98
31	Yucatán	31073	Tahdziú	Muy alto	123	Alto	192
20	Oaxaca	20217	San Juan Tamazola	Muy alto	124	Alto	117
07	Chiapas	07024	Chanal	Muy alto	125	Muy alto	74
07	Chiapas	07077	Salto de Agua	Muy alto	126	Alto	231
30	Veracruz de Ignacio de la Llave	30067	Filomeno Mata	Muy alto	127	Muy alto	99
30	Veracruz de Ignacio de la Llave	30137	Los Reyes	Muy alto	128	Muy alto	102
20	Oaxaca	20302	San Pedro Atoyac	Muy alto	129	Alto	155
20	Oaxaca	20276	San Miguel Santa Flor	Muy alto	130	Alto	142
21	Puebla	21078	Huitzilán de Serdán	Muy alto	131	Alto	202
20	Oaxaca	20477	Santiago Minas	Muy alto	132	Alto	168
13	Hidalgo	13027	Huehuetla	Muy alto	133	Alto	246
30	Veracruz de Ignacio de la Llave	30168	Tequila	Muy alto	134	Alto	150
20	Oaxaca	20187	San Juan Coatzacoapam	Muy alto	135	Alto	146
12	Guerrero	12045	Olinálá	Muy alto	136	Alto	187
07	Chiapas	07049	Larránzar	Muy alto	137	Muy alto	104
08	Chihuahua	08066	Uruachi	Muy alto	138	Alto	113
07	Chiapas	07039	Huitiupán	Muy alto	139	Alto	140
24	San Luis Potosí	24003	Aquismón	Muy alto	140	Alto	234
30	Veracruz de Ignacio de la Llave	30149	Soteapan	Muy alto	141	Alto	183
20	Oaxaca	20225	San Lorenzo	Muy alto	142	Alto	208
20	Oaxaca	20490	Santiago Texcalcingo	Muy alto	143	Alto	107
16	Michoacán de Ocampo	16008	Aquila	Muy alto	144	Alto	296
20	Oaxaca	20367	Santa Catarina Mechoacán	Muy alto	145	Alto	167
08	Chihuahua	08007	Balleza	Muy alto	146	Alto	120
20	Oaxaca	20158	San Jacinto Tlacotepec	Muy alto	147	Alto	212
20	Oaxaca	20434	Santa María Teopoxco	Muy alto	148	Alto	170
20	Oaxaca	20152	San Francisco Tlapancingo	Muy alto	149	Alto	280
07	Chiapas	07060	Ocotepec	Muy alto	150	Alto	194
30	Veracruz de Ignacio de la Llave	30050	Coxquihui	Muy alto	151	Alto	309
20	Oaxaca	20205	San Juan Lalana	Muy alto	152	Alto	188

Clave entidad	Entidad	Clave municipio	Municipio	Grado de marginación /1	Lugar de marginación /1	Grado de Rezago Social /2	Lugar de rezago social /2
07	Chiapas	07116	Marqués de Comillas	Muy alto	153	Alto	222
12	Guerrero	12042	Mártir de Cuilapan	Muy alto	154	Alto	209
20	Oaxaca	20259	San Miguel Ahuehuetitlán	Muy alto	155	Alto	179
21	Puebla	21195	Vicente Guerrero	Muy alto	156	Alto	159
20	Oaxaca	20457	Santiago Camotlán	Muy alto	157	Alto	149
07	Chiapas	07033	Francisco León	Muy alto	158	Alto	245
20	Oaxaca	20273	San Miguel Peras	Muy alto	159	Muy alto	69
21	Puebla	21049	Chiconcuautla	Muy alto	160	Alto	134
20	Oaxaca	20111	San Antonio Tepetlapa	Muy alto	161	Alto	195
16	Michoacán de Ocampo	16101	Tzitzio	Muy alto	162	Alto	282
07	Chiapas	07038	Huixtán	Muy alto	163	Muy alto	87
20	Oaxaca	20326	San Pedro Sochiápam	Muy alto	164	Alto	151
20	Oaxaca	20438	Santa María Tlalxatc	Muy alto	165	Alto	219
21	Puebla	21005	Acteopan	Muy alto	166	Alto	211
20	Oaxaca	20146	San Francisco Logueche	Muy alto	167	Alto	119
20	Oaxaca	20435	Santa María Tepantlali	Muy alto	168	Muy alto	103
30	Veracruz de Ignacio de la Llave	30018	Aguila	Muy alto	169	Alto	141
20	Oaxaca	20133	San Esteban Atatlahuca	Muy alto	170	Alto	136
20	Oaxaca	20007	Asunción Ocotlán	Muy alto	171	Alto	160
21	Puebla	21167	Tepetzintla	Muy alto	172	Alto	196
20	Oaxaca	20048	Magdalena Mixtepec	Muy alto	173	Alto	154
20	Oaxaca	20231	San Lucas Camotlán	Muy alto	174	Alto	114
12	Guerrero	12012	Ayutla de los Libres	Muy alto	175	Alto	205
21	Puebla	21123	San Felipe Tepatlán	Muy alto	176	Alto	229
20	Oaxaca	20264	San Miguel Chicahua	Muy alto	177	Alto	317
20	Oaxaca	20127	San Cristóbal Amoltepec	Muy alto	178	Alto	144
20	Oaxaca	20235	San Luis Amatlán	Muy alto	179	Alto	226
12	Guerrero	12028	Chilapa de Álvarez	Muy alto	180	Alto	182
12	Guerrero	12051	Quechultenango	Muy alto	181	Alto	225
07	Chiapas	07115	Maravilla Tenejapa	Muy alto	182	Alto	153
25	Sinaloa	25003	Badiraguato	Muy alto	183	Alto	340
18	Nayarit	18019	La Yesca	Muy alto	184	Alto	248
07	Chiapas	07076	Sabanilla	Muy alto	185	Alto	274
20	Oaxaca	20134	San Felipe Jalapa de Díaz	Muy alto	186	Alto	139
20	Oaxaca	20448	Santa María Zaniza	Muy alto	187	Alto	190
20	Oaxaca	20284	San Miguel Tilquiápam	Muy alto	188	Alto	124
20	Oaxaca	20325	San Pedro Quiatoni	Muy alto	189	Alto	122
20	Oaxaca	20424	Santa María Ozolotepec	Muy alto	190	Alto	148
30	Veracruz de Ignacio de la Llave	30029	Calchahuaco	Muy alto	191	Alto	110
30	Veracruz de Ignacio de la Llave	30127	La Perla	Muy alto	192	Alto	135
12	Guerrero	12073	Zirándaro	Muy alto	193	Alto	329
08	Chihuahua	08041	Maguarichi	Muy alto	194	Alto	108
21	Puebla	21028	Camocuautla	Muy alto	195	Alto	289
20	Oaxaca	20277	Villa Sola de Vega	Muy alto	196	Alto	174
30	Veracruz de Ignacio de la Llave	30195	Xoxocotla	Muy alto	197	Alto	181
07	Chiapas	07118	San Andrés Duraznal	Muy alto	198	Alto	237
20	Oaxaca	20485	Santiago Tapextla	Muy alto	199	Alto	271
30	Veracruz de Ignacio de la Llave	30198	Zacualpan	Muy alto	200	Alto	258
20	Oaxaca	20027	Chiquihuitlán de Benito Juárez	Muy alto	201	Alto	203
20	Oaxaca	20502	Santiago Zacatepec	Muy alto	202	Alto	123
20	Oaxaca	20012	Candelaria Loxicha	Muy alto	203	Alto	213
13	Hidalgo	13062	Tepehuacán de Guerrero	Muy alto	204	Alto	259
20	Oaxaca	20315	San Pedro Mártir	Muy alto	205	Alto	239
13	Hidalgo	13078	Xochiatipan	Muy alto	206	Alto	338
20	Oaxaca	20207	San Juan Mazatlán	Muy alto	207	Alto	270
31	Yucatán	31049	Mayapán	Muy alto	208	Alto	264
20	Oaxaca	20020	Constancia del Rosario	Muy alto	209	Alto	260
20	Oaxaca	20071	Pluma Hidalgo	Muy alto	210	Alto	252
10	Durango	10034	Tamazula	Muy alto	211	Alto	178
20	Oaxaca	20155	San Ildefonso Sola	Muy alto	212	Alto	143
20	Oaxaca	20377	Santa Cruz Itundujia	Muy alto	213	Alto	164
20	Oaxaca	20051	Magdalena Teitipac	Muy alto	214	Alto	180
21	Puebla	21050	Chichiquila	Muy alto	215	Alto	121
07	Chiapas	07059	Ocosingo	Muy alto	216	Alto	216
20	Oaxaca	20534	San Vicente Coatlán	Muy alto	217	Alto	138
21	Puebla	21162	Tepango de Rodríguez	Muy alto	218	Alto	391
20	Oaxaca	20050	Magdalena Peñasco	Muy alto	219	Alto	176
20	Oaxaca	20366	Santa Catarina Loxicha	Muy alto	220	Alto	186
20	Oaxaca	20148	San Francisco Ozolotepec	Muy alto	221	Alto	366
08	Chihuahua	08030	Guazapares	Muy alto	222	Alto	147
20	Oaxaca	20527	Santos Reyes Pápalo	Muy alto	223	Alto	152
20	Oaxaca	20454	Santiago Atitlán	Muy alto	224	Alto	158
20	Oaxaca	20270	San Miguel Huautla	Muy alto	225	Alto	249
07	Chiapas	07096	Tila	Muy alto	226	Alto	206
12	Guerrero	12003	Ajuchitlán del Progreso	Muy alto	227	Alto	330
31	Yucatán	31019	Chemax	Muy alto	228	Alto	218
30	Veracruz de Ignacio de la Llave	30019	Astacinga	Muy alto	229	Alto	201
20	Oaxaca	20098	San Andrés Teotilápam	Muy alto	230	Alto	175
20	Oaxaca	20451	Santiago Apoala	Muy alto	231	Alto	295
20	Oaxaca	20031	Tamazulápam del Espíritu Santo	Muy alto	232	Alto	129

Clave entidad	Entidad	Clave municipio	Municipio	Grado de marginación /1	Lugar de marginación /1	Grado de Rezago Social /2	Lugar de rezago social /2
21	Puebla	21084	Ixtepec	Muy alto	233	Alto	207
20	Oaxaca	20437	Santa María Tlahuitoltepec	Muy alto	234	Alto	185
10	Durango	10037	Topia	Muy alto	235	Alto	278
20	Oaxaca	20137	San Francisco Cahuacuá	Muy alto	236	Alto	163
30	Veracruz de Ignacio de la Llave	30184	Tlaquilpa	Muy alto	237	Alto	128
30	Veracruz de Ignacio de la Llave	30180	Tlachichilco	Muy alto	238	Alto	256
21	Puebla	21068	Hermenegildo Galeana	Muy alto	239	Alto	290
20	Oaxaca	20312	San Pedro Jicayán	Muy alto	240	Alto	243
07	Chiapas	07093	Tenejapa	Muy alto	241	Alto	125
14	Jalisco	14019	Bolaños	Muy alto	242	Alto	331
20	Oaxaca	20126	San Cristóbal Amatlán	Muy alto	243	Alto	198
20	Oaxaca	20159	San Jerónimo Coatlán	Muy alto	244	Alto	215
07	Chiapas	07067	Pantepec	Muy alto	245	Alto	288
20	Oaxaca	20328	San Pedro Taviche	Muy alto	246	Alto	265
20	Oaxaca	20041	Huautla de Jiménez	Muy alto	247	Alto	223
07	Chiapas	07081	Simojovel	Muy alto	248	Alto	220
21	Puebla	21006	Ahuacatlán	Muy alto	249	Alto	279
20	Oaxaca	20468	Santiago Jocotepec	Muy alto	250	Alto	197
12	Guerrero	12036	Igualapa	Muy alto	251	Alto	304
20	Oaxaca	20543	Tataltepec de Valdés	Muy alto	252	Alto	204
24	San Luis Potosí	24026	San Antonio	Muy alto	253	Alto	334
20	Oaxaca	20200	San Juan Juquila Mixes	Muy alto	254	Alto	214
20	Oaxaca	20512	Santo Domingo Ozolotepec	Muy alto	255	Alto	200
30	Veracruz de Ignacio de la Llave	30201	Zongolica	Muy alto	256	Alto	240
21	Puebla	21120	San Antonio Cañada	Muy alto	257	Alto	275
31	Yucatán	31010	Cantamayec	Muy alto	258	Alto	294
20	Oaxaca	20142	San Francisco Huehuetlán	Muy alto	259	Alto	247
21	Puebla	21116	Quimixtlán	Muy alto	260	Alto	227
20	Oaxaca	20384	Santa Cruz Xitla	Muy alto	261	Alto	338
13	Hidalgo	13080	Yahualica	Muy alto	262	Alto	472
20	Oaxaca	20355	Santa Ana Cuauhtémoc	Muy alto	263	Alto	193
20	Oaxaca	20195	San Juan Dixú	Muy alto	264	Alto	281
20	Oaxaca	20199	San Juan Ihuatepec	Muy alto	265	Alto	361
20	Oaxaca	20511	Santo Domingo Nuxaá	Muy alto	266	Alto	199
07	Chiapas	07080	Siitepec	Muy alto	267	Alto	322
07	Chiapas	07058	Nicolás Ruíz	Muy alto	268	Alto	285
18	Nayarit	18005	Huajicori	Muy alto	269	Alto	465
20	Oaxaca	20233	San Lucas Quiavini	Muy alto	270	Alto	373
07	Chiapas	07010	Bejucal de Ocampo	Muy alto	271	Alto	269
20	Oaxaca	20211	San Juan Ozolotepec	Muy alto	272	Alto	407
20	Oaxaca	20099	San Andrés Tepetlapa	Muy alto	273	Alto	385
21	Puebla	21080	Attequizayan	Muy alto	274	Alto	302
12	Guerrero	12025	Cuautepec	Muy alto	275	Alto	345
30	Veracruz de Ignacio de la Llave	30165	Tepatlixco	Muy alto	276	Alto	461
20	Oaxaca	20202	San Juan Lachao	Muy alto	277	Alto	276
07	Chiapas	07110	San Lucas	Muy alto	278	Alto	384
31	Yucatán	31104	Yaxcabá	Muy alto	279	Alto	378
20	Oaxaca	20567	Zapotitlán Lagunas	Muy alto	280	Alto	439
21	Puebla	21058	Chilchotla	Muy alto	281	Alto	266
20	Oaxaca	20439	Santa María Tonameca	Muy alto	282	Alto	402
20	Oaxaca	20254	San Mateo Río Hondo	Muy alto	283	Alto	210
07	Chiapas	07098	Totolapa	Muy alto	284	Alto	310
20	Oaxaca	20297	San Pablo Tlaltepec	Muy alto	285	Alto	127
20	Oaxaca	20372	Santa Catarina Yosonotú	Muy alto	286	Alto	221
30	Veracruz de Ignacio de la Llave	30025	Ayahualulco	Muy alto	287	Alto	254
20	Oaxaca	20275	San Miguel Quetzaltepec	Muy alto	288	Alto	172
20	Oaxaca	20163	San Jerónimo Tecóatl	Muy alto	289	Alto	335
12	Guerrero	12080	Juchitán	Muy alto	290	Alto	428
30	Veracruz de Ignacio de la Llave	30056	Chiconamel	Muy alto	291	Alto	552
20	Oaxaca	20425	Santa María Pápalo	Muy alto	292	Alto	230
21	Puebla	21159	Teopantlán	Muy alto	293	Alto	443
10	Durango	10002	Canelas	Muy alto	294	Alto	244
07	Chiapas	07045	Ixtapangajoya	Muy alto	295	Alto	438
20	Oaxaca	20389	Santa Inés Yatzeche	Muy alto	296	Alto	359
30	Veracruz de Ignacio de la Llave	30037	Coahuilán	Muy alto	297	Alto	422
30	Veracruz de Ignacio de la Llave	30064	Chumatlán	Muy alto	298	Alto	561
20	Oaxaca	20526	Santos Reyes Nopala	Muy alto	299	Alto	333
20	Oaxaca	20266	San Miguel del Puerto	Muy alto	300	Alto	423
20	Oaxaca	20061	Monjas	Muy alto	301	Alto	253
20	Oaxaca	20492	Santiago Tilantongo	Muy alto	302	Alto	273
30	Veracruz de Ignacio de la Llave	30104	Mecayapan	Muy alto	303	Alto	353
20	Oaxaca	20516	Santo Domingo Teojomulco	Muy alto	304	Alto	404
21	Puebla	21183	Tlaola	Muy alto	305	Alto	299
20	Oaxaca	20208	San Juan Mixtepec - Dto. 08 -	Muy alto	306	Alto	232
12	Guerrero	12031	General Canuto A. Neri	Muy alto	307	Alto	408
21	Puebla	21218	Zoquiapan	Muy alto	308	Alto	557
20	Oaxaca	20412	Santa María Guienagati	Muy alto	309	Alto	341
07	Chiapas	07070	El Porvenir	Muy alto	310	Alto	305
20	Oaxaca	20428	Santa María Quiebolani	Muy alto	311	Alto	360
07	Chiapas	07072	Pueblo Nuevo Solistahuacán	Muy alto	312	Alto	313

Clave entidad	Entidad	Clave municipio	Municipio	Grado de marginación /1	Lugar de marginación /1	Grado de Rezago Social /2	Lugar de rezago social /2
30	Veracruz de Ignacio de la Llave	30171	Texhuacán	Muy alto	313	Alto	233
20	Oaxaca	20351	San Simón Almolongas	Muy alto	314	Alto	292
20	Oaxaca	20353	Santa Ana	Muy alto	315	Alto	337
20	Oaxaca	20017	La Compañía	Muy alto	316	Alto	314
21	Puebla	21202	Xochitlán de Vicente Suárez	Muy alto	317	Alto	351
20	Oaxaca	20124	San Blas Atempa	Muy alto	318	Alto	326
20	Oaxaca	20382	Santa Cruz Tacahua	Muy alto	319	Alto	291
20	Oaxaca	20265	San Miguel Chimalapa	Muy alto	320	Alto	430
30	Veracruz de Ignacio de la Llave	30155	Tantoyuca	Muy alto	321	Alto	287
13	Hidalgo	13068	Tlanguistengo	Muy alto	322	Alto	397
31	Yucatán	31017	Chankom	Muy alto	323	Alto	364
20	Oaxaca	20162	San Jerónimo Taviche	Muy alto	324	Alto	173
20	Oaxaca	20037	Mesones Hidalgo	Muy alto	325	Alto	412
30	Veracruz de Ignacio de la Llave	30107	Las Minas	Muy alto	326	Alto	157
30	Veracruz de Ignacio de la Llave	30008	Alpatláhuac	Muy alto	327	Alto	281
16	Michoacán de Ocampo	16057	Nocupétaro	Muy alto	328	Alto	505
21	Puebla	21014	Amixtlán	Muy alto	329	Alto	418
30	Veracruz de Ignacio de la Llave	30057	Chiconquiaco	Muy alto	330	Alto	355
20	Oaxaca	20232	San Lucas Ojitán	Muy alto	331	Alto	316
20	Oaxaca	20255	San Mateo Sindihui	Muy alto	332	Alto	358
30	Veracruz de Ignacio de la Llave	30027	Benito Juárez	Muy alto	333	Alto	284
20	Oaxaca	20252	San Mateo Peñasco	Muy alto	334	Alto	321
20	Oaxaca	20429	Santa María Sola	Muy alto	335	Alto	346
20	Oaxaca	20507	Santo Domingo Armenta	Muy alto	336	Alto	521
16	Michoacán de Ocampo	16081	Susupuato	Muy alto	337	Alto	573
20	Oaxaca	20393	Santa Lucía Ocotlán	Muy alto	338	Alto	371
07	Chiapas	07062	Ostuacán	Muy alto	339	Alto	431
16	Michoacán de Ocampo	16029	Churumuco	Muy alto	340	Alto	535
07	Chiapas	07052	Las Margaritas	Muy alto	341	Alto	236
20	Oaxaca	20335	San Pedro Yaneri	Muy alto	342	Alto	257
07	Chiapas	07114	Benemérito de las Américas	Muy alto	343	Alto	318
07	Chiapas	07117	Montecristo de Guerrero	Muy alto	344	Alto	375
30	Veracruz de Ignacio de la Llave	30083	Ixhuatlán de Madero	Muy alto	345	Alto	362
20	Oaxaca	20272	San Miguel Panixtlahuaca	Muy alto	346	Alto	242
20	Oaxaca	20209	San Juan Mixtepec - Dto. 26 -	Muy alto	347	Alto	311
12	Guerrero	12024	Cuailác	Muy alto	348	Alto	301
07	Chiapas	07094	Teopisca	Muy alto	349	Alto	272
12	Guerrero	12026	Cuetzala del Progreso	Muy alto	350	Alto	486
22	Querétaro	22002	Pinal de Amoles	Muy alto	351	Alto	449
20	Oaxaca	20436	Santa María Texcatitlán	Muy alto	352	Alto	161
07	Chiapas	07020	La Concordia	Muy alto	353	Alto	506
12	Guerrero	12013	Azoyú	Muy alto	354	Alto	498
20	Oaxaca	20489	Santiago Tetepec	Muy alto	355	Alto	383
30	Veracruz de Ignacio de la Llave	30140	San Andrés Tenejapan	Muy alto	356	Alto	389
07	Chiapas	07075	Las Rosas	Muy alto	357	Alto	350
21	Puebla	21165	Tepemaxalco	Muy alto	358	Alto	508
20	Oaxaca	20003	Asunción Cacalotepec	Muy alto	359	Alto	268
20	Oaxaca	20498	Santiago Yaveo	Muy alto	360	Alto	356
20	Oaxaca	20069	La Pe	Muy alto	361	Alto	228
07	Chiapas	07014	El Bosque	Muy alto	362	Alto	342
24	San Luis Potosí	24041	Tanlaías	Muy alto	363	Alto	405
20	Oaxaca	20420	Santa María Lachixio	Muy alto	364	Alto	319
20	Oaxaca	20198	San Juan Guichicovi	Muy alto	365	Alto	501
12	Guerrero	12053	San Marcos	Alto	366	Alto	478
13	Hidalgo	13047	Pacúa	Alto	367	Alto	497
20	Oaxaca	20554	Totontepec Villa de Morelos	Alto	368	Alto	255
20	Oaxaca	20219	San Juan Teitipac	Alto	369	Alto	419
07	Chiapas	07088	Sunuapa	Alto	370	Alto	532
20	Oaxaca	20214	San Juan Quiotepec	Alto	371	Alto	632
20	Oaxaca	20285	San Miguel Tlacamama	Alto	372	Alto	588
20	Oaxaca	20101	San Andrés Zabache	Alto	373	Alto	426
20	Oaxaca	20210	San Juan Numi	Alto	374	Alto	267
07	Chiapas	07030	Chicomuselo	Alto	375	Alto	522
20	Oaxaca	20117	San Bartolomé Loxicha	Alto	376	Alto	262
20	Oaxaca	20182	San Juan Bautista Tlacoatzintepec	Alto	377	Alto	300
31	Yucatán	31021	Chichimilá	Alto	378	Alto	400
20	Oaxaca	20188	San Juan Colorado	Alto	379	Alto	421
21	Puebla	21121	San Diego la Mesa Tochmiltzingo	Alto	380	Alto	379
21	Puebla	21111	Pantepec	Alto	381	Alto	614
12	Guerrero	12022	Coyuca de Catalán	Alto	382	Alto	482
24	San Luis Potosí	24012	Tancanhuitz	Alto	383	Alto	424
30	Veracruz de Ignacio de la Llave	30041	Coetzala	Alto	384	Alto	519
20	Oaxaca	20532	Santo Tomás Ocoteppec	Alto	385	Alto	277
20	Oaxaca	20279	San Miguel Suchixtepec	Alto	386	Alto	308
20	Oaxaca	20416	Santa María Ixcatlán	Alto	387	Alto	541
20	Oaxaca	20286	San Miguel Tlacoatepec	Alto	388	Alto	493
20	Oaxaca	20423	Santa María Nduayaco	Alto	389	Alto	339
20	Oaxaca	20323	San Pedro Ocoteppec	Alto	390	Alto	238
07	Chiapas	07083	Socoltenango	Alto	391	Medio	753
30	Veracruz de Ignacio de la Llave	30098	Magdalena	Alto	392	Alto	320

Clave entidad	Entidad	Clave municipio	Municipio	Grado de marginación /1	Lugar de marginación /1	Grado de Rezago Social /2	Lugar de rezago social /2
20	Oaxaca	20480	Santiago Nundiche	Alto	393	Alto	367
30	Veracruz de Ignacio de la Llave	30162	Tenampa	Alto	394	Alto	395
21	Puebla	21178	Tlacuilotepec	Alto	395	Alto	414
20	Oaxaca	20465	Santiago Ixcuintepec	Alto	396	Alto	470
12	Guerrero	12056	Tecoanapa	Alto	397	Alto	512
20	Oaxaca	20257	San Melchor Betaza	Alto	398	Alto	363
12	Guerrero	12008	Atenango del Río	Alto	399	Alto	496
20	Oaxaca	20521	Santo Domingo Tonaltepec	Alto	400	Alto	354
30	Veracruz de Ignacio de la Llave	30043	Comapa	Alto	401	Alto	376
20	Oaxaca	20311	San Pedro Jaltepetongo	Alto	402	Alto	169
20	Oaxaca	20131	San Dionisio Ocotepc	Alto	403	Alto	344
13	Hidalgo	13040	La Misión	Alto	404	Alto	570
08	Chihuahua	08020	Chinipas	Alto	405	Alto	235
16	Michoacán de Ocampo	16092	Tiquicheo de Nicolás Romero	Alto	406	Alto	607
20	Oaxaca	20347	San Sebastián Río Hondo	Alto	407	Alto	286
20	Oaxaca	20125	San Carlos Yautepec	Alto	408	Alto	348
14	Jalisco	14031	Chimaltitán	Alto	409	Alto	513
07	Chiapas	07004	Altamirano	Alto	410	Alto	332
20	Oaxaca	20072	San José del Progreso	Alto	411	Alto	343
30	Veracruz de Ignacio de la Llave	30023	Atzacan	Alto	412	Alto	487
21	Puebla	21089	Jopala	Alto	413	Medio	655
16	Michoacán de Ocampo	16099	Tuzantla	Alto	414	Medio	674
11	Guanajuato	11045	Xichú	Alto	415	Alto	549
16	Michoacán de Ocampo	16096	Tumbiscatío	Alto	416	Alto	483
20	Oaxaca	20261	San Miguel Amatitán	Alto	417	Alto	403
20	Oaxaca	20104	San Antonino el Alto	Alto	418	Alto	381
30	Veracruz de Ignacio de la Llave	30212	Santiago Sochiapan	Alto	419	Alto	312
04	Campeche	04010	Calakmul	Alto	420	Alto	374
21	Puebla	21213	Zihuateutla	Alto	421	Alto	550
24	San Luis Potosí	24057	Matlapa	Alto	422	Alto	390
16	Michoacán de Ocampo	16097	Turicato	Alto	423	Alto	599
21	Puebla	21039	Cuautempan	Alto	424	Alto	392
20	Oaxaca	20469	Santiago Juxtlahuaca	Alto	425	Alto	352
20	Oaxaca	20344	San Sebastián Coatlán	Alto	426	Alto	263
20	Oaxaca	20361	Santa Catalina Quieri	Alto	427	Alto	224
24	San Luis Potosí	24039	Tampamolón Corona	Alto	428	Alto	618
20	Oaxaca	20019	Concepción Pápalo	Alto	429	Alto	413
31	Yucatán	31092	Tixcacalcupul	Alto	430	Alto	388
20	Oaxaca	20379	Santa Cruz Nundaco	Alto	431	Alto	283
21	Puebla	21043	Cuetzalan del Progreso	Alto	432	Alto	416
20	Oaxaca	20251	San Mateo Nejápam	Alto	433	Alto	491
24	San Luis Potosí	24029	San Martín Chalchicautla	Alto	434	Medio	712
31	Yucatán	31043	Kaua	Alto	435	Alto	442
15	México	15124	San José del Rincón	Alto	436	Alto	241
12	Guerrero	12046	Ometepec	Alto	437	Alto	462
20	Oaxaca	20444	Santa María Yolotepec	Alto	438	Alto	377
21	Puebla	21168	Tepexco	Alto	439	Alto	456
20	Oaxaca	20535	San Vicente Lachixío	Alto	440	Alto	250
07	Chiapas	07047	Jitotol	Alto	441	Alto	435
20	Oaxaca	20130	San Dionisio del Mar	Alto	442	Alto	565
30	Veracruz de Ignacio de la Llave	30177	Tlacolulan	Alto	443	Alto	455
20	Oaxaca	20088	San Andrés Cabecera Nueva	Alto	444	Alto	327
30	Veracruz de Ignacio de la Llave	30156	Tatahila	Alto	445	Alto	293
20	Oaxaca	20330	San Pedro Teutila	Alto	446	Alto	369
13	Hidalgo	13049	Pisaflores	Alto	447	Alto	590
30	Veracruz de Ignacio de la Llave	30173	Tezonapa	Alto	448	Alto	474
20	Oaxaca	20118	San Bartolomé Quialana	Alto	449	Alto	469
21	Puebla	21088	Jonotla	Alto	450	Medio	652
20	Oaxaca	20080	San Agustín Amatengo	Alto	451	Alto	467
31	Yucatán	31090	Timucuy	Alto	452	Alto	611
20	Oaxaca	20475	Santiago Matatlán	Alto	453	Alto	489
07	Chiapas	07036	La Grandeza	Alto	454	Alto	328
07	Chiapas	07109	Yajalón	Alto	455	Alto	396
20	Oaxaca	20123	San Bernardo Mixtepec	Alto	456	Alto	511
07	Chiapas	07018	Coapilla	Alto	457	Alto	453
20	Oaxaca	20300	San Pedro Amuzgos	Alto	458	Alto	468
11	Guanajuato	11006	Atarjea	Alto	459	Alto	454
21	Puebla	21184	Tlapacoaya	Alto	460	Alto	447
20	Oaxaca	20220	San Juan Tepeuxila	Alto	461	Alto	298
21	Puebla	21007	Ahuatlán	Alto	462	Alto	630
07	Chiapas	07084	Solosuchiapa	Alto	463	Alto	591
20	Oaxaca	20500	Santiago Yosondúa	Alto	464	Alto	323
20	Oaxaca	20291	San Pablo Coatlán	Alto	465	Alto	420
16	Michoacán de Ocampo	16026	Chinicuila	Alto	466	Medio	682
20	Oaxaca	20070	Pinotepa de Don Luis	Alto	467	Alto	410
20	Oaxaca	20100	San Andrés Yaá	Alto	468	Medio	656
10	Durango	10019	Otáez	Alto	469	Alto	372
12	Guerrero	12065	Tlalixtaquilla de Maldonado	Alto	470	Alto	545
21	Puebla	21147	Santa Inés Ahuatempan	Alto	471	Alto	636
20	Oaxaca	20136	San Felipe Usila	Alto	472	Alto	315

Clave entidad	Entidad	Clave municipio	Municipio	Grado de marginación /1	Lugar de marginación /1	Grado de Rezago Social /2	Lugar de rezago social /2
24	San Luis Potosí	24018	Huehuetlán	Alto	473	Alto	492
20	Oaxaca	20213	San Juan Quiahije	Alto	474	Alto	325
13	Hidalgo	13071	Tlahuiltepa	Alto	475	Alto	543
20	Oaxaca	20249	San Mateo Yoloxochitlán	Alto	476	Alto	387
20	Oaxaca	20201	San Juan Juquila Vijanos	Alto	477	Alto	417
20	Oaxaca	20319	San Pedro Mixtepec - Dto. 26 -	Alto	478	Alto	382
21	Puebla	21086	Jalpan	Alto	479	Medio	640
20	Oaxaca	20190	San Juan Cotzocón	Alto	480	Alto	517
20	Oaxaca	20154	San Ildefonso Amatlán	Alto	481	Alto	401
21	Puebla	21158	Tenampulco	Alto	482	Alto	609
20	Oaxaca	20470	Santiago Lachiguiri	Alto	483	Alto	459
20	Oaxaca	20313	San Pedro Jocotipac	Alto	484	Alto	457
07	Chiapas	07008	Angel Albino Corzo	Alto	485	Alto	427
20	Oaxaca	20153	San Gabriel Mixtepec	Alto	486	Alto	477
16	Michoacán de Ocampo	16013	Carácuaro	Alto	487	Medio	746
07	Chiapas	07042	Ixhuatán	Alto	488	Alto	602
21	Puebla	21070	Huatlatlauca	Alto	489	Alto	446
20	Oaxaca	20452	Santiago Apóstol	Alto	490	Alto	468
21	Puebla	21010	Ajalpan	Alto	491	Alto	303
14	Jalisco	14056	Santa María del Oro	Alto	492	Alto	537
24	San Luis Potosí	24017	Guadalcazar	Alto	493	Medio	781
30	Veracruz de Ignacio de la Llave	30122	Pajapan	Alto	494	Alto	406
20	Oaxaca	20360	Santa Ana Zegache	Alto	495	Alto	425
20	Oaxaca	20510	Santo Domingo Ixcatlán	Alto	496	Alto	307
13	Hidalgo	13026	Huazalingo	Alto	497	Alto	518
30	Veracruz de Ignacio de la Llave	30163	Tenochtitlán	Alto	498	Medio	744
20	Oaxaca	20149	San Francisco Sola	Alto	499	Alto	432
20	Oaxaca	20364	Santa Catarina Juquila	Alto	500	Alto	370
15	México	15114	Villa Victoria	Alto	501	Alto	308
30	Veracruz de Ignacio de la Llave	30051	Coyutla	Alto	502	Alto	548
20	Oaxaca	20108	San Antonio Huitepec	Alto	503	Alto	409
13	Hidalgo	13002	Acaxochitlán	Alto	504	Alto	441
22	Querétaro	22015	San Joaquín	Alto	505	Medio	643
20	Oaxaca	20530	Santo Tomás Jalieza	Alto	508	Alto	556
20	Oaxaca	20455	Santiago Ayuquilli	Alto	507	Alto	531
31	Yucatán	31087	Tetiz	Alto	508	Medio	668
30	Veracruz de Ignacio de la Llave	30031	Camilo Puerto	Alto	509	Alto	606
24	San Luis Potosí	24002	Alaquines	Alto	510	Medio	642
20	Oaxaca	20548	Tepelmerme Villa de Morelos	Alto	511	Alto	429
12	Guerrero	12060	Tetipac	Alto	512	Alto	530
20	Oaxaca	20218	San Juan Teita	Alto	513	Alto	475
07	Chiapas	07025	Chapultenango	Alto	514	Alto	589
20	Oaxaca	20348	San Sebastián Tecomaxtlahuaca	Alto	515	Alto	399
07	Chiapas	07092	Tecpatán	Alto	516	Alto	571
21	Puebla	21027	Caltepec	Alto	517	Alto	566
20	Oaxaca	20274	San Miguel Piedras	Alto	518	Alto	297
20	Oaxaca	20321	San Pedro Nopala	Alto	519	Alto	576
21	Puebla	21150	Huehuetlán el Grande	Alto	520	Alto	504
20	Oaxaca	20289	San Nicolás	Alto	521	Alto	584
20	Oaxaca	20414	Santa María Huazolotitlán	Alto	522	Medio	692
20	Oaxaca	20278	San Miguel Soyaltepec	Alto	523	Alto	502
14	Jalisco	14027	Cuautitlán de García Barragán	Alto	524	Medio	760
31	Yucatán	31085	Temozón	Alto	525	Alto	582
21	Puebla	21100	Naupan	Alto	526	Alto	551
20	Oaxaca	20176	San Juan Bautista Coixtlahuaca	Alto	527	Alto	574
30	Veracruz de Ignacio de la Llave	30079	Ixhuacán de los Reyes	Alto	528	Alto	434
20	Oaxaca	20032	Fresnillo de Trujano	Alto	529	Medio	994
20	Oaxaca	20011	Calihualá	Alto	530	Medio	1024
07	Chiapas	07028	Chiapilla	Alto	531	Medio	774
15	México	15080	Sultepec	Alto	532	Alto	464
21	Puebla	21212	Zautla	Alto	533	Alto	347
13	Hidalgo	13073	Tianchinol	Alto	534	Alto	560
11	Guanajuato	11034	Santa Catarina	Alto	535	Medio	693
21	Puebla	21081	Ixcamilpa de Guerrero	Alto	536	Medio	815
20	Oaxaca	20105	San Antonino Monte Verde	Alto	537	Alto	357
20	Oaxaca	20113	San Baltazar Loxicha	Alto	538	Alto	436
20	Oaxaca	20304	San Pedro Coxcattepec Cántaros	Alto	539	Alto	448
20	Oaxaca	20038	Villa Hidalgo	Alto	540	Alto	612
21	Puebla	21187	Tlaxco	Alto	541	Alto	539
07	Chiapas	07071	Villa Comaltitlán	Alto	542	Medio	641
20	Oaxaca	20001	Abejones	Alto	543	Alto	503
30	Veracruz de Ignacio de la Llave	30066	Espinal	Alto	544	Medio	699
20	Oaxaca	20449	Santa María Zoquiitlán	Alto	545	Medio	724
07	Chiapas	07011	Bella Vista	Alto	546	Alto	507
21	Puebla	21109	Pahuatlán	Alto	547	Medio	639
20	Oaxaca	20461	Santiago del Río	Alto	548	Alto	603
20	Oaxaca	20538	Sitio de Xitlapehua	Alto	549	Alto	393
21	Puebla	21198	Xicotlán	Alto	550	Alto	572
21	Puebla	21092	Juan N. Méndez	Alto	551	Medio	672
24	San Luis Potosí	24014	Coxcatlán	Alto	552	Alto	520

Clave entidad	Entidad	Clave municipio	Municipio	Grado de marginación /1	Lugar de marginación /1	Grado de Rezago Social /2	Lugar de rezago social /2
30	Veracruz de Ignacio de la Llave	30047	Coscomatepec	Alto	553	Alto	349
12	Guerrero	12070	Xochihuehuetlán	Alto	554	Alto	623
21	Puebla	21023	Atzitzintla	Alto	555	Alto	528
07	Chiapas	07090	Tapalapa	Alto	556	Alto	546
20	Oaxaca	20036	Guevea de Humboldt	Alto	557	Alto	440
30	Veracruz de Ignacio de la Llave	30209	Tatahuicapan de Juárez	Alto	558	Alto	444
24	San Luis Potosí	24054	Xilitla	Alto	559	Alto	575
21	Puebla	21030	Coatepec	Alto	560	Alto	558
30	Veracruz de Ignacio de la Llave	30210	Uxpanapa	Alto	561	Medio	676
07	Chiapas	07106	Venustiano Carranza	Alto	562	Alto	578
20	Oaxaca	20445	Santa María Yosoyúa	Alto	563	Alto	445
30	Veracruz de Ignacio de la Llave	30154	Tantima	Alto	564	Alto	586
31	Yucatán	31016	Chacsinkin	Alto	565	Alto	533
12	Guerrero	12040	Leonardo Bravo	Alto	566	Alto	523
07	Chiapas	07006	Amatenango de la Frontera	Alto	567	Medio	689
30	Veracruz de Ignacio de la Llave	30042	Colipa	Alto	568	Medio	922
16	Michoacán de Ocampo	16049	Madero	Alto	569	Alto	583
07	Chiapas	07073	Rayón	Alto	570	Alto	380
21	Puebla	21172	Tetela de Ocampo	Alto	571	Alto	616
13	Hidalgo	13011	Atlapexco	Alto	572	Medio	646
20	Oaxaca	20028	Heroica Ciudad de Ejutla de Crespo	Alto	573	Alto	415
20	Oaxaca	20060	Mixistlán de la Reforma	Alto	574	Alto	365
21	Puebla	21106	Ocoyucan	Alto	575	Alto	615
11	Guanajuato	11040	Tierra Blanca	Alto	576	Alto	479
07	Chiapas	07103	Tuzantán	Alto	577	Alto	620
31	Yucatán	31081	Tekom	Alto	578	Medio	777
30	Veracruz de Ignacio de la Llave	30070	Hidalgotitlán	Alto	579	Medio	819
13	Hidalgo	13060	Tenango de Doria	Alto	580	Alto	627
21	Puebla	21206	Zacapala	Alto	581	Medio	745
20	Oaxaca	20528	Santos Reyes Tepejillo	Alto	582	Medio	680
30	Veracruz de Ignacio de la Llave	30072	Huayacocotla	Alto	583	Alto	587
20	Oaxaca	20564	Yutanduchi de Guerrero	Alto	584	Alto	529
15	México	15032	Donato Guerra	Alto	585	Alto	433
21	Puebla	21002	Acateno	Alto	586	Medio	866
07	Chiapas	07053	Mazapa de Madero	Alto	587	Alto	510
30	Veracruz de Ignacio de la Llave	30024	Tlaltetela	Alto	588	Alto	600
28	Tamaulipas	28006	Bustamante	Alto	589	Medio	667
20	Oaxaca	20447	Santa María Zacatepec	Alto	590	Medio	727
21	Puebla	21203	Xochitlán Todos Santos	Alto	591	Medio	677
20	Oaxaca	20065	Ixpantepec Nieves	Alto	592	Alto	624
20	Oaxaca	20090	San Andrés Huaxpaltepec	Alto	593	Medio	783
20	Oaxaca	20561	Yaxe	Alto	594	Alto	324
07	Chiapas	07003	Acapetahua	Alto	595	Medio	749
31	Yucatán	31022	Chikindzonot	Alto	596	Medio	757
07	Chiapas	07107	Villa Corzo	Alto	597	Medio	715
12	Guerrero	12027	Cutzamala de Pinzón	Alto	598	Medio	800
21	Puebla	21076	Hueytamalco	Alto	599	Medio	647
30	Veracruz de Ignacio de la Llave	30078	Ixcatepec	Alto	600	Alto	495
13	Hidalgo	13025	Huautla	Alto	601	Medio	755
21	Puebla	21193	Tzicatlacoyan	Alto	602	Alto	542
21	Puebla	21148	Santa Isabel Cholula	Alto	603	Medio	687
21	Puebla	21025	Ayotoxco de Guerrero	Alto	604	Medio	784
20	Oaxaca	20081	San Agustín Atenango	Alto	605	Medio	662
20	Oaxaca	20349	San Sebastián Teitipac	Alto	606	Alto	540
20	Oaxaca	20018	Concepción Buenavista	Alto	607	Alto	594
24	San Luis Potosí	24038	Tampacán	Alto	608	Medio	688
20	Oaxaca	20417	Santa María Jacatepec	Alto	609	Alto	585
30	Veracruz de Ignacio de la Llave	30197	Yecuatlá	Alto	610	Medio	907
20	Oaxaca	20167	San José del Peñasco	Alto	611	Alto	251
07	Chiapas	07041	La Independencia	Alto	612	Alto	386
21	Puebla	21057	Honey	Alto	613	Alto	554
08	Chihuahua	08049	Nonoava	Alto	614	Medio	736
12	Guerrero	12023	Cuajinicuilapa	Alto	615	Medio	698
07	Chiapas	07104	Tzimol	Alto	616	Medio	829
07	Chiapas	07043	Ixtacomitán	Alto	617	Medio	794
13	Hidalgo	13018	Chapulhuacán	Alto	618	Medio	869
07	Chiapas	07054	Mazatán	Alto	619	Medio	888
20	Oaxaca	20082	San Agustín Chayuco	Alto	620	Alto	562
24	San Luis Potosí	24019	Lagunillas	Alto	621	Medio	1038
20	Oaxaca	20168	San José Estancia Grande	Alto	622	Medio	670
20	Oaxaca	20569	Santa Inés de Zaragoza	Alto	623	Alto	525
12	Guerrero	12064	Tlalchapa	Alto	624	Medio	992
26	Sonora	26049	Quirégo	Alto	625	Medio	716
31	Yucatán	31094	Tixmehuac	Alto	626	Medio	710
21	Puebla	21083	Ixtacamaxtitlán	Alto	627	Alto	631
31	Yucatán	31086	Tepakán	Alto	628	Medio	802
25	Sinaloa	25007	Choix	Alto	629	Medio	771
30	Veracruz de Ignacio de la Llave	30035	Crialtépeti	Alto	630	Medio	671
30	Veracruz de Ignacio de la Llave	30058	Chicontepec	Alto	631	Alto	595
04	Campeche	04011	Candelaria	Alto	632	Medio	741

Clave entidad	Entidad	Clave municipio	Municipio	Grado de marginación /1	Lugar de marginación /1	Grado de Rezago Social /2	Lugar de rezago social /2
20	Oaxaca	20481	Santiago Nuyoó	Alto	633	Alto	450
20	Oaxaca	20336	San Pedro Yólox	Alto	634	Medio	842
20	Oaxaca	20008	Asunción Tlacolulita	Alto	635	Medio	861
20	Oaxaca	20378	Santa Cruz Mixtepec	Alto	636	Alto	598
20	Oaxaca	20334	Villa de Tututepec de Melchor Ocampo	Alto	637	Alto	626
31	Yucatán	31099	Uayma	Alto	638	Medio	731
20	Oaxaca	20549	Tezoatlán de Segura y Luna	Alto	639	Medio	817
20	Oaxaca	20484	Santiago Tamazola	Alto	640	Medio	804
30	Veracruz de Ignacio de la Llave	30095	Juchique de Ferrer	Alto	641	Medio	962
20	Oaxaca	20415	Santa María Ipalapa	Alto	642	Medio	719
20	Oaxaca	20345	San Sebastián Ixcapa	Alto	643	Medio	734
30	Veracruz de Ignacio de la Llave	30187	Tonayán	Alto	644	Alto	515
21	Puebla	21042	Cuayuca de Andrade	Alto	645	Medio	766
07	Chiapas	07065	Palenque	Alto	646	Medio	714
20	Oaxaca	20197	San Juan Guelavía	Alto	647	Alto	499
15	México	15074	San Felipe del Progreso	Alto	648	Alto	411
12	Guerrero	12044	Mochitlán	Alto	649	Medio	790
07	Chiapas	07032	Escuintla	Alto	650	Medio	696
20	Oaxaca	20329	San Pedro Tezacoalco	Alto	651	Alto	553
31	Yucatán	31014	Cuncunul	Alto	652	Medio	983
20	Oaxaca	20491	Santiago Textitlán	Alto	653	Alto	451
15	México	15111	Villa de Allende	Alto	654	Alto	368
20	Oaxaca	20246	San Mateo Cajonos	Alto	655	Medio	747
21	Puebla	21031	Coatzingo	Alto	656	Medio	862
20	Oaxaca	20522	Santo Domingo Xagacia	Alto	657	Alto	516
15	México	15105	Tlatlaya	Alto	658	Medio	809
20	Oaxaca	20260	San Miguel Aloápam	Alto	659	Medio	797
15	México	15117	Zacualpan	Alto	660	Medio	650
13	Hidalgo	13046	San Felipe Orizatlán	Alto	661	Medio	735
21	Puebla	21098	Molcaxac	Alto	662	Medio	752
11	Guanajuato	11043	Victoria	Alto	663	Alto	805
24	San Luis Potosí	24036	Tamasopo	Alto	664	Medio	939
20	Oaxaca	20175	San Juan Bautista Atlatlahuca	Alto	665	Alto	579
20	Oaxaca	20373	Santa Catarina Zapouilla	Alto	666	Alto	563
07	Chiapas	07037	Huehuetán	Alto	667	Medio	697
07	Chiapas	07057	Motzintla	Alto	668	Alto	568
20	Oaxaca	20165	San José Ayuquila	Alto	669	Medio	756
19	Nuevo León	19024	Gral. Zaragoza	Alto	670	Medio	725
20	Oaxaca	20056	Mártires de Tacubaya	Alto	671	Medio	859
16	Michoacán de Ocampo	16021	Charapan	Alto	672	Alto	460
13	Hidalgo	13004	Agua Blanca de Iturbide	Alto	673	Medio	637
24	San Luis Potosí	24047	Villa de Guadalupe	Alto	674	Medio	1105
21	Puebla	21052	Chigmecatitlán	Alto	675	Medio	767
31	Yucatán	31047	Maní	Alto	676	Medio	890
20	Oaxaca	20301	San Pedro Apóstol	Alto	677	Medio	1146
30	Veracruz de Ignacio de la Llave	30080	Ixhuatlán del Café	Alto	678	Medio	654
20	Oaxaca	20103	San Antonino Castillo Velasco	Alto	679	Alto	625
20	Oaxaca	20478	Santiago Nacaltepec	Alto	680	Alto	484
24	San Luis Potosí	24043	Tierra Nueva	Alto	681	Medio	884
20	Oaxaca	20245	San Martín Zacatepec	Alto	682	Medio	644
21	Puebla	21146	Santa Catarina Tlatempan	Alto	683	Medio	778
30	Veracruz de Ignacio de la Llave	30063	Chontla	Alto	684	Medio	651
20	Oaxaca	20161	San Jerónimo Sosola	Alto	685	Alto	514
20	Oaxaca	20094	San Andrés Nuxiño	Alto	686	Alto	394
24	San Luis Potosí	24001	Ahualulco	Alto	687	Medio	926
12	Guerrero	12068	La Unión de Isidoro Montes de Oca	Alto	688	Medio	821
07	Chiapas	07085	Soyaló	Alto	689	Medio	743
30	Veracruz de Ignacio de la Llave	30010	Altotonga	Alto	690	Alto	509
20	Oaxaca	20446	Santa María Yucuhiti	Alto	691	Alto	458
30	Veracruz de Ignacio de la Llave	30113	Naranja	Alto	692	Medio	768
31	Yucatán	31055	Opichén	Alto	693	Medio	690
22	Querétaro	22001	Amealco de Bonfil	Alto	694	Medio	638
21	Puebla	21209	Zapotitlán	Alto	695	Medio	780
20	Oaxaca	20183	San Juan Bautista Tlachichilco	Alto	696	Alto	604
20	Oaxaca	20430	Santa María Tataltepec	Alto	697	Alto	452
20	Oaxaca	20371	Santa Catarina Ticuá	Alto	698	Alto	581
30	Veracruz de Ignacio de la Llave	30006	Acutzingo	Alto	699	Alto	559
21	Puebla	21064	Francisco Z. Mena	Alto	700	Medio	855
24	San Luis Potosí	24037	Tamazunchale	Alto	701	Medio	758
31	Yucatán	31103	Xocchel	Alto	702	Medio	824
13	Hidalgo	13043	Nicolás Flores	Alto	703	Medio	711
30	Veracruz de Ignacio de la Llave	30055	Chalma	Alto	704	Medio	920
31	Yucatán	31024	Chumayel	Alto	705	Medio	885
28	Tamaulipas	28036	San Nicolás	Alto	706	Alto	580
30	Veracruz de Ignacio de la Llave	30075	Ignacio de la Llave	Alto	707	Medio	1047
30	Veracruz de Ignacio de la Llave	30121	Ozuluama de Mascareñas	Alto	708	Medio	867
13	Hidalgo	13034	Lolotla	Alto	709	Medio	901
31	Yucatán	31008	Calotmul	Alto	710	Medio	982
30	Veracruz de Ignacio de la Llave	30061	Las Choapas	Alto	711	Medio	803
30	Veracruz de Ignacio de la Llave	30188	Totutla	Alto	712	Medio	709

Clave entidad	Entidad	Clave municipio	Municipio	Grado de marginación /1	Lugar de marginación /1	Grado de Rezago Social /2	Lugar de rezago social /2
13	Hidalgo	13014	Cainali	Alto	713	Medio	830
12	Guerrero	12030	Florencio Villarreal	Alto	714	Medio	721
21	Puebla	21200	Xochiapulco	Alto	715	Medio	666
30	Veracruz de Ignacio de la Llave	30151	Tamiahua	Alto	716	Medio	913
21	Puebla	21029	Caxhuacan	Alto	717	Medio	669
07	Chiapas	07035	Frontera Hidalgo	Alto	718	Medio	874
12	Guerrero	12066	Tlapa de Comonfort	Alto	719	Alto	480
20	Oaxaca	20112	San Baltazar Chichicápam	Alto	720	Medio	792
20	Oaxaca	20398	Ayoquezco de Aidama	Alto	721	Medio	703
32	Zacatecas	32021	Jiménez del Teul	Alto	722	Medio	932
31	Yucatán	31018	Chapab	Alto	723	Medio	912
30	Veracruz de Ignacio de la Llave	30157	Castillo de Teayo	Alto	724	Medio	958
21	Puebla	21066	Guadalupe	Alto	725	Medio	1021
07	Chiapas	07099	La Trinitaria	Alto	728	Alto	564
30	Veracruz de Ignacio de la Llave	30179	Tlacotepec de Mejía	Alto	727	Medio	772
20	Oaxaca	20358	Santa Ana Tlapacoyan	Alto	728	Medio	839
07	Chiapas	07016	Catazajá	Alto	729	Medio	1094
07	Chiapas	07044	Ixtapa	Alto	730	Alto	488
20	Oaxaca	20440	Santa María Totolapilla	Alto	731	Medio	1001
10	Durango	10009	Guanaceví	Alto	732	Alto	601
30	Veracruz de Ignacio de la Llave	30001	Acajete	Alto	733	Medio	685
22	Querétaro	22010	Landa de Matamoros	Alto	734	Medio	1043
07	Chiapas	07050	La Libertad	Alto	735	Bajo	1220
20	Oaxaca	20141	San Francisco del Mar	Alto	736	Medio	704
07	Chiapas	07069	Pijijiapan	Alto	737	Medio	947
12	Guerrero	12059	Tepecoacuilco de Trujano	Alto	738	Medio	789
20	Oaxaca	20560	Villa Díaz Ordaz	Alto	739	Alto	534
20	Oaxaca	20456	Santiago Cacaloxtotec	Alto	740	Medio	841
07	Chiapas	07001	Acacoyagua	Alto	741	Medio	659
20	Oaxaca	20216	San Juan Tabaa	Alto	742	Medio	1027
21	Puebla	21099	Cañada Morelos	Alto	743	Medio	738
30	Veracruz de Ignacio de la Llave	30005	Acuña	Alto	744	Bajo	1226
20	Oaxaca	20119	San Bartolomé Yucuañe	Alto	745	Alto	544
12	Guerrero	12037	Ixcateopan de Cuauhtémoc	Alto	746	Medio	776
21	Puebla	21069	Huaquechula	Alto	747	Medio	813
15	México	15008	Amatepec	Alto	748	Medio	970
20	Oaxaca	20533	Santo Tomás Tamazulapan	Alto	749	Medio	691
15	México	15056	Morelos	Alto	750	Alto	547
31	Yucatán	31015	Cuzamá	Alto	751	Medio	679
20	Oaxaca	20268	San Miguel Ejutla	Alto	752	Alto	555
07	Chiapas	07013	Bochil	Alto	753	Medio	657
20	Oaxaca	20324	San Pedro Pochutla	Alto	754	Medio	726
20	Oaxaca	20164	San Jorge Nuchita	Alto	755	Alto	597
30	Veracruz de Ignacio de la Llave	30153	Tancoco	Alto	756	Medio	782
21	Puebla	21103	Nicolás Bravo	Alto	757	Medio	816
20	Oaxaca	20368	Santa Catarina Minas	Alto	758	Medio	742
21	Puebla	21192	Tuzamapan de Galeana	Alto	759	Medio	848
31	Yucatán	31066	Santa Elena	Alto	760	Medio	779
20	Oaxaca	20464	Santiago Ihuitián Plumas	Alto	761	Medio	814
20	Oaxaca	20244	San Martín Toxpalan	Alto	762	Medio	791
31	Yucatán	31033	Halachó	Alto	763	Medio	788
31	Yucatán	31032	Espita	Alto	764	Medio	660
15	México	15119	Zumpahuacán	Alto	765	Alto	619
21	Puebla	21135	San Miguel Ixtitán	Alto	766	Medio	978
16	Michoacán de Ocampo	16035	La Huacana	Alto	767	Medio	985
20	Oaxaca	20441	Santa María Xadani	Alto	768	Alto	476
07	Chiapas	07087	Suchiate	Alto	769	Medio	694
30	Veracruz de Ignacio de la Llave	30146	Sochiapa	Alto	770	Alto	634
21	Puebla	21016	Aquixtla	Alto	771	Medio	875
20	Oaxaca	20226	San Lorenzo Albarradas	Alto	772	Medio	781
21	Puebla	21188	Tochimilco	Alto	773	Alto	567
20	Oaxaca	20316	San Pedro Mártir Quiechapa	Alto	774	Medio	795
21	Puebla	21157	Tehuiztingo	Alto	775	Medio	1020
07	Chiapas	07021	Copainalá	Alto	776	Medio	825
20	Oaxaca	20144	San Francisco Jaltepetongo	Alto	777	Medio	645
20	Oaxaca	20506	Santo Domingo Albarradas	Alto	778	Medio	1145
20	Oaxaca	20009	Ayotzintepec	Alto	779	Alto	593
12	Guerrero	12021	Coyuca de Benítez	Alto	780	Medio	798
30	Veracruz de Ignacio de la Llave	30181	Tempoal	Alto	781	Medio	843
24	San Luis Potosí	24044	Vanegas	Alto	782	Medio	1134
20	Oaxaca	20346	San Sebastián Nicananduta	Alto	783	Medio	1063
24	San Luis Potosí	24006	Catorce	Alto	784	Medio	1097
30	Veracruz de Ignacio de la Llave	30060	Chinampa de Gorostiza	Alto	785	Medio	701
31	Yucatán	31042	Kantunil	Alto	786	Medio	1009
30	Veracruz de Ignacio de la Llave	30033	Cazones	Alto	787	Medio	864
20	Oaxaca	20503	Santiago Zochila	Alto	788	Medio	1170
20	Oaxaca	20320	San Pedro Molinos	Alto	789	Alto	577
07	Chiapas	07061	Ocozocoautla de Espinosa	Alto	790	Medio	737
20	Oaxaca	20473	Santiago Laxopa	Alto	791	Alto	481
07	Chiapas	07102	Tuxtla Chico	Alto	792	Medio	873

Clave entidad	Entidad	Clave municipio	Municipio	Grado de marginación /1	Lugar de marginación /1	Grado de Rezago Social /2	Lugar de rezago social /2
21	Puebla	21087	Jolalpan	Alto	793	Alto	621
20	Oaxaca	20394	Santa María Alotepec	Alto	794	Alto	437
31	Yucatán	31031	Dzoncauich	Alto	795	Medio	1118
12	Guerrero	12077	Marqueela	Alto	796	Medio	763
31	Yucatán	31030	Dzitas	Alto	797	Medio	933
21	Puebla	21055	Chila	Alto	798	Medio	820
21	Puebla	21127	San Jerónimo Xayacatlán	Alto	799	Medio	997
19	Nuevo León	19036	Mier y Noriega	Alto	800	Medio	1060
31	Yucatán	31064	Sanahcat	Alto	801	Medio	989
12	Guerrero	12058	Teloloapan	Alto	802	Medio	707
30	Veracruz de Ignacio de la Llave	30046	Cosautlán de Carvajal	Alto	803	Medio	720
21	Puebla	21093	Lafragua	Alto	804	Medio	658
12	Guerrero	12018	Copala	Alto	805	Medio	896
21	Puebla	21101	Nauzontla	Alto	806	Medio	708
20	Oaxaca	20288	San Miguel Yotao	Alto	807	Alto	536
20	Oaxaca	20046	Magdalena Jaltepec	Alto	808	Medio	664
31	Yucatán	31077	Tekal de Venegas	Alto	809	Medio	1002
20	Oaxaca	20151	San Francisco Teopan	Alto	810	Alto	490
20	Oaxaca	20317	San Pedro Mártir Yucuxaco	Alto	811	Alto	494
20	Oaxaca	20356	Santa Ana del Valle	Alto	812	Medio	770
14	Jalisco	14049	Jilotlán de los Dolores	Alto	813	Medio	929
20	Oaxaca	20537	Silacayoápan	Alto	814	Medio	679
16	Michoacán de Ocampo	16061	Ocampo	Alto	815	Alto	526
31	Yucatán	31046	Mama	Alto	816	Medio	1033
24	San Luis Potosí	24022	Moctezuma	Alto	817	Medio	984
31	Yucatán	31035	Hoctún	Alto	818	Medio	1152
30	Veracruz de Ignacio de la Llave	30158	Tecolutla	Alto	819	Medio	1036
21	Puebla	21199	Xiutetelco	Alto	820	Alto	635
21	Puebla	21032	Cohetzala	Alto	821	Bajo	1333
20	Oaxaca	20331	San Pedro Tidaá	Alto	822	Medio	748
20	Oaxaca	20559	San Juan Bautista Valle Nacional	Alto	823	Medio	713
21	Puebla	21022	Atzitzahuacán	Alto	824	Medio	649
24	San Luis Potosí	24030	San Nicolás Tolentino	Alto	825	Medio	1166
16	Michoacán de Ocampo	16056	Nahuatzen	Alto	826	Alto	463
22	Querétaro	22013	Peñamiller	Alto	827	Medio	810
20	Oaxaca	20404	Santa María Chachoápan	Alto	828	Medio	1110
21	Puebla	21075	Hueyapan	Alto	829	Alto	473
30	Veracruz de Ignacio de la Llave	30152	Tampico Alto	Alto	830	Medio	1062
21	Puebla	21215	Zongozotla	Alto	831	Medio	828
13	Hidalgo	13032	Jaltocán	Alto	832	Medio	972
20	Oaxaca	20307	San Pedro Huamelula	Alto	833	Medio	911
20	Oaxaca	20555	Trinidad Zaachila	Alto	834	Medio	700
13	Hidalgo	13037	Metztitlán	Alto	835	Medio	960
30	Veracruz de Ignacio de la Llave	30091	Jesús Carranza	Alto	836	Medio	1098
20	Oaxaca	20206	San Juan de los Cués	Alto	837	Medio	775
31	Yucatán	31001	Abalá	Alto	838	Medio	891
23	Quintana Roo	23002	Felipe Carrillo Puerto	Alto	839	Medio	916
15	México	15123	Luvianos	Alto	840	Medio	832
20	Oaxaca	20066	Santiago Nittepec	Alto	841	Medio	1140
20	Oaxaca	20256	San Mateo Tlapitepec	Alto	842	Medio	918
20	Oaxaca	20282	San Miguel Tenango	Alto	843	Medio	683
21	Puebla	21110	Palmar de Bravo	Alto	844	Medio	653
20	Oaxaca	20308	San Pedro Huilotepec	Alto	845	Medio	1034
20	Oaxaca	20467	Santiago Jamiltepec	Alto	846	Medio	787
30	Veracruz de Ignacio de la Llave	30086	Jalacingo	Alto	847	Alto	500
30	Veracruz de Ignacio de la Llave	30084	Ixmiquilpan	Alto	848	Bajo	1246
20	Oaxaca	20290	San Nicolás Hidalgo	Alto	849	Bajo	1296
30	Veracruz de Ignacio de la Llave	30166	Tepetlán	Alto	850	Medio	940
07	Chiapas	07002	Acala	Alto	851	Medio	860
20	Oaxaca	20179	San Juan Bautista Jayacatlán	Alto	852	Alto	613
30	Veracruz de Ignacio de la Llave	30185	Tlilapan	Alto	853	Medio	865
21	Puebla	21201	Xochiltepec	Alto	854	Medio	1032
20	Oaxaca	20074	Santa Catarina Quijoquitani	Alto	855	Alto	622
20	Oaxaca	20422	Santa María Nativitas	Alto	856	Medio	899
21	Puebla	21040	Cuatitlán	Alto	857	Medio	665
20	Oaxaca	20121	San Bartolo Soyaltepec	Alto	858	Medio	1069
20	Oaxaca	20501	Santiago Yucuyachi	Alto	859	Medio	1066
31	Yucatán	31076	Tecoh	Alto	860	Medio	838
21	Puebla	21112	Petlatcingo	Alto	861	Medio	969
30	Veracruz de Ignacio de la Llave	30167	Tepetzintla	Alto	862	Medio	717
24	San Luis Potosí	24004	Armadillo de los Infante	Alto	863	Medio	1041
21	Puebla	21177	Tlacotepec de Benito Juárez	Alto	864	Alto	596
30	Veracruz de Ignacio de la Llave	30022	Atzacan	Alto	865	Medio	686
30	Veracruz de Ignacio de la Llave	30130	Playa Vicente	Alto	866	Medio	942
15	México	15007	Amanalco	Alto	867	Medio	661
31	Yucatán	31075	Teabo	Alto	868	Alto	524
30	Veracruz de Ignacio de la Llave	30143	Santiago Tuxtla	Alto	869	Medio	836
20	Oaxaca	20283	San Miguel Tequixtepec	Alto	870	Medio	695
20	Oaxaca	20026	Chalcatongo de Hidalgo	Alto	871	Medio	675
15	México	15086	Temascaltepec	Alto	872	Medio	702

Clave entidad	Entidad	Clave municipio	Municipio	Grado de marginación /1	Lugar de marginación /1	Grado de Rezago Social /2	Lugar de rezago social /2
31	Yucatán	31037	Huhí	Alto	873	Medio	904
21	Puebla	21017	Atempan	Alto	874	Alto	538
24	San Luis Potosí	24053	Axtla de Terrazas	Alto	875	Medio	808
20	Oaxaca	20097	San Andrés Solaga	Alto	876	Medio	801
13	Hidalgo	13038	Mineral del Chico	Alto	877	Medio	876
30	Veracruz de Ignacio de la Llave	30150	Tamalín	Alto	878	Medio	863
20	Oaxaca	20488	Santiago Tepetitapa	Alto	879	Alto	592
20	Oaxaca	20258	San Miguel Achiutla	Alto	880	Alto	608
30	Veracruz de Ignacio de la Llave	30088	Jalcomulco	Alto	881	Medio	908
16	Michoacán de Ocampo	16031	Epitacio Huerta	Alto	882	Medio	1028
31	Yucatán	31034	Hocabá	Alto	883	Medio	883
21	Puebla	21169	Tepexi de Rodríguez	Alto	884	Medio	996
21	Puebla	21024	Axutla	Alto	885	Bajo	1415
21	Puebla	21191	Tulcingo	Alto	886	Medio	988
11	Guanejuato	11029	San Diego de la Unión	Alto	887	Medio	905
21	Puebla	21155	Tecomatlán	Alto	888	Medio	1114
30	Veracruz de Ignacio de la Llave	30172	Texistepec	Alto	889	Medio	892
20	Oaxaca	20106	San Antonio Acutla	Alto	890	Medio	796
20	Oaxaca	20546	Teotitlán del Valle	Alto	891	Medio	956
21	Puebla	21018	Atexcal	Alto	892	Medio	935
08	Chihuahua	08009	Bocoyna	Alto	893	Alto	527
20	Oaxaca	20230	San Lorenzo Victoria	Alto	894	Medio	1059
23	Quintana Roo	23006	José María Morelos	Alto	895	Medio	837
07	Chiapas	07105	Unión Juárez	Alto	896	Medio	1079
10	Durango	10027	San Juan de Guadalupe	Alto	897	Bajo	1234
20	Oaxaca	20160	San Jerónimo Silacayoapilla	Alto	898	Medio	893
31	Yucatán	31071	Sudzal	Alto	899	Medio	1050
20	Oaxaca	20241	San Martín Lachilá	Alto	900	Medio	925
20	Oaxaca	20299	San Pablo Yaganiza	Alto	901	Medio	827
20	Oaxaca	20383	Santa Cruz Tayata	Alto	902	Alto	485
30	Veracruz de Ignacio de la Llave	30142	San Juan Evangelista	Alto	903	Bajo	1218
21	Puebla	21210	Zapotitlán de Méndez	Alto	904	Medio	1064
19	Nuevo León	19007	Aramberri	Alto	905	Medio	1138
31	Yucatán	31097	Tunkás	Alto	906	Medio	1174
20	Oaxaca	20180	San Juan Bautista Lo de Soto	Alto	907	Medio	1067
21	Puebla	21054	Chignautla	Alto	908	Alto	829
20	Oaxaca	20222	San Juan Yaeé	Alto	909	Alto	617
16	Michoacán de Ocampo	16077	San Lucas	Alto	910	Medio	1088
20	Oaxaca	20568	Zapotitlán Palmas	Alto	911	Medio	1051
31	Yucatán	31045	Kopomá	Alto	912	Medio	1147
30	Veracruz de Ignacio de la Llave	30129	Platón Sánchez	Alto	913	Medio	858
28	Tamaulipas	28008	Casas	Alto	914	Medio	886
20	Oaxaca	20402	Santa María Cortijo	Alto	915	Medio	844
16	Michoacán de Ocampo	16010	Arteaga	Alto	916	Medio	881
12	Guerrero	12006	Apaxtla	Alto	917	Medio	894
31	Yucatán	31088	Teya	Alto	918	Bajo	1423
20	Oaxaca	20173	San Juan Atepec	Alto	919	Medio	882
07	Chiapas	07079	San Fernando	Alto	920	Medio	806
20	Oaxaca	20185	San Juan Cacahuatpec	Alto	921	Medio	998
15	México	15041	Ixtapan del Oro	Alto	922	Medio	730
16	Michoacán de Ocampo	16059	Nuevo Urecho	Alto	923	Bajo	1241
21	Puebla	21124	San Gabriel Chilac	Alto	924	Medio	822
31	Yucatán	31100	Ucú	Alto	925	Bajo	1307
20	Oaxaca	20432	Santa María Temaxcalapa	Alto	926	Medio	1162
21	Puebla	21009	Ahuehuetitla	Alto	927	Medio	1131
04	Campeche	04006	Hopelchén	Alto	928	Medio	999
07	Chiapas	07048	Juárez	Alto	929	Medio	1112
07	Chiapas	07091	Tapilula	Alto	930	Alto	610
20	Oaxaca	20239	San Martín Huamelúlpam	Alto	931	Medio	812
12	Guerrero	12011	Atoyac de Álvarez	Alto	932	Medio	955
20	Oaxaca	20166	San José Chiltepec	Alto	933	Medio	1057
30	Veracruz de Ignacio de la Llave	30200	Zentla	Alto	934	Medio	966
31	Yucatán	31091	Tinum	Alto	935	Medio	952
12	Guerrero	12017	Cocula	Alto	936	Bajo	1201
14	Jalisco	14122	Zapotitlán de Vadillo	Alto	937	Medio	1111
20	Oaxaca	20365	Santa Catarina Lachatao	Alto	938	Medio	673
30	Veracruz de Ignacio de la Llave	30160	Temapache	Alto	939	Medio	910
08	Chihuahua	08047	Moris	Alto	940	Alto	398
07	Chiapas	07046	Jiquipilas	Alto	941	Medio	1139
20	Oaxaca	20453	Santiago Astata	Alto	942	Medio	1135
20	Oaxaca	20128	San Cristóbal Lachirioag	Alto	943	Bajo	1301
31	Yucatán	31048	Maxcanú	Alto	944	Medio	923
30	Veracruz de Ignacio de la Llave	30073	Hueyapan de Ocampo	Alto	945	Medio	1010
24	San Luis Potosí	24033	Santo Domingo	Alto	946	Bajo	1279
20	Oaxaca	20474	Santiago Llano Grande	Alto	947	Medio	1046
20	Oaxaca	20410	Santa María Ecatepec	Alto	948	Medio	729
13	Hidalgo	13028	Huejutla de Reyes	Alto	949	Medio	900
07	Chiapas	07068	Pichucalco	Alto	950	Medio	987
20	Oaxaca	20408	Santa María del Rosario	Alto	951	Alto	569
24	San Luis Potosí	24032	Santa María del Río	Alto	952	Medio	964

Clave entidad	Entidad	Clave municipio	Municipio	Grado de marginación /1	Lugar de marginación /1	Grado de Rezago Social /2	Lugar de rezago social /2
12	Guerrero	12039	Juan R. Escudero	Alto	953	Medio	965
15	México	15066	Otzoalpan	Alto	954	Medio	917
20	Oaxaca	20186	San Juan Cieneguilla	Alto	955	Bajo	1390
31	Yucatán	31060	Quintana Roo	Alto	956	Medio	906
24	San Luis Potosí	24046	Villa de Arriaga	Alto	957	Medio	877
10	Durango	10026	San Dimas	Alto	958	Alto	633
11	Guanajuato	11019	Jerécuaro	Alto	959	Medio	1052
20	Oaxaca	20542	Taniche	Alto	960	Medio	684
21	Puebla	21129	San José Miahuatlán	Alto	961	Medio	879
20	Oaxaca	20513	Santo Domingo Petapa	Alto	962	Medio	739
24	San Luis Potosí	24034	San Vicente Tancuayalab	Alto	963	Medio	1116
21	Puebla	21185	Tlapanalá	Alto	964	Medio	1071
31	Yucatán	31080	Tekit	Alto	965	Alto	628
20	Oaxaca	20340	San Pedro y San Pablo Tequixtepec	Alto	966	Medio	1030
31	Yucatán	31098	Tzucacab	Alto	967	Medio	872
30	Veracruz de Ignacio de la Llave	30194	Villa Aldama	Alto	968	Medio	733
15	México	15001	Acambay	Alto	969	Medio	818
30	Veracruz de Ignacio de la Llave	30062	Chocamán	Alto	970	Medio	648
24	San Luis Potosí	24049	Villa de Ramos	Alto	971	Medio	1113
20	Oaxaca	20314	San Pedro Juchatengo	Alto	972	Medio	722
21	Puebla	21170	Tepeyahualco	Alto	973	Medio	840
20	Oaxaca	20084	Nejapa de Madero	Alto	974	Medio	921
20	Oaxaca	20059	Miahuatlán de Porfirio Díaz	Alto	975	Medio	751
20	Oaxaca	20362	Santa Catarina Cuixtla	Alto	976	Bajo	1335
20	Oaxaca	20471	Santiago Lalopa	Alto	977	Medio	681
28	Tamaulipas	28026	Miquihuana	Alto	978	Medio	1014
20	Oaxaca	20049	Magdalena Ocotlán	Alto	979	Medio	807
08	Chihuahua	08051	Ocampo	Alto	980	Alto	471
31	Yucatán	31025	Dzán	Alto	981	Medio	1163
21	Puebla	21033	Cohuecan	Alto	982	Medio	826
25	Sinaloa	25017	Sinaloa	Alto	983	Bajo	1300
20	Oaxaca	20221	San Juan Tepecolula	Alto	984	Medio	927
21	Puebla	21126	San Jerónimo Tecuanipan	Alto	985	Medio	823
20	Oaxaca	20042	Ixtlán de Juárez	Alto	986	Medio	895
30	Veracruz de Ignacio de la Llave	30144	Sayula de Alemán	Alto	987	Medio	1011
07	Chiapas	07051	Mapastepec	Alto	988	Medio	986
30	Veracruz de Ignacio de la Llave	30175	Tihuatlán	Alto	989	Medio	1080
12	Guerrero	12075	Eduardo Neri	Alto	990	Medio	785
20	Oaxaca	20114	San Baltazar Yatzaqui el Bajo	Alto	991	Medio	1006
20	Oaxaca	20238	San Martín de los Cansecos	Alto	992	Medio	732
19	Nuevo León	19030	Iturbide	Alto	993	Bajo	1237
21	Puebla	21105	Ocoatepec	Alto	994	Medio	1082
21	Puebla	21115	Quecholac	Alto	995	Medio	728
20	Oaxaca	20287	San Miguel Tulancingo	Alto	996	Medio	1150
12	Guerrero	12067	Tlapehuala	Alto	997	Medio	930
20	Oaxaca	20269	San Miguel el Grande	Alto	998	Medio	706
20	Oaxaca	20076	La Reforma	Alto	999	Medio	1120
20	Oaxaca	20482	Santiago Pinotepa Nacional	Alto	1000	Medio	852
31	Yucatán	31054	Muxupip	Alto	1001	Bajo	1358
22	Querétaro	22003	Arroyo Seco	Alto	1002	Bajo	1360
31	Yucatán	31063	Samahil	Alto	1003	Bajo	1225
21	Puebla	21113	Plaxtla	Alto	1004	Bajo	1427
21	Puebla	21139	San Pablo Anicano	Alto	1005	Bajo	1267
12	Guerrero	12005	Alpoyecá	Alto	1006	Bajo	1273
21	Puebla	21137	San Nicolás Buenos Aires	Alto	1007	Medio	759
20	Oaxaca	20357	Santa Ana Tavela	Alto	1008	Medio	1004
21	Puebla	21056	Chila de la Sal	Alto	1009	Bajo	1483
20	Oaxaca	20310	San Pedro Ixtahuaca	Alto	1010	Medio	945
20	Oaxaca	20387	Santa Gertrudis	Alto	1011	Medio	1173
20	Oaxaca	20002	Acatlán de Pérez Figueroa	Alto	1012	Bajo	1194
16	Michoacán de Ocampo	16027	Chucándiro	Alto	1013	Bajo	1238
21	Puebla	21160	Teotlalco	Alto	1014	Bajo	1197
30	Veracruz de Ignacio de la Llave	30124	Papantla	Alto	1015	Medio	1007
13	Hidalgo	13079	Xochicoatlán	Alto	1016	Bajo	1255
16	Michoacán de Ocampo	16093	Tlalpujahua	Alto	1017	Medio	1016
11	Guanajuato	11030	San Felipe	Alto	1018	Medio	914
25	Sinaloa	25005	Cosalá	Alto	1019	Bajo	1248
21	Puebla	21207	Zacapoaxtla	Alto	1020	Medio	851
16	Michoacán de Ocampo	16007	Aporo	Alto	1021	Bajo	1233
31	Yucatán	31005	Bokobá	Alto	1022	Bajo	1294
31	Yucatán	31012	Cenotillo	Alto	1023	Bajo	1292
21	Puebla	21059	Chinantla	Alto	1024	Bajo	1229
21	Puebla	21026	Calpan	Alto	1025	Medio	1015
20	Oaxaca	20086	San Agustín Tlaxiotepec	Alto	1026	Medio	705
20	Oaxaca	20463	Santiago Huauclilla	Alto	1027	Medio	1000
19	Nuevo León	19043	Rayones	Alto	1028	Bajo	1370
20	Oaxaca	20004	Asunción Cuyotepeji	Alto	1029	Medio	1037
20	Oaxaca	20550	San Jerónimo Tlaxochahuaya	Alto	1030	Medio	1042
20	Oaxaca	20281	San Miguel Tecomatlán	Alto	1031	Medio	1005
20	Oaxaca	20327	San Pedro Tapanatepec	Alto	1032	Medio	1045

Clave entidad	Entidad	Clave municipio	Municipio	Grado de marginación /1	Lugar de marginación /1	Grado de Rezagó Social /2	Lugar de rezago social /2
22	Querétaro	22018	Toimán	Alto	1033	Medio	850
20	Oaxaca	20405	Villa de Chilapa de Díaz	Alto	1034	Medio	1040
20	Oaxaca	20135	San Felipe Tejalápam	Alto	1035	Medio	754
30	Veracruz de Ignacio de la Llave	30117	Omealca	Alto	1036	Medio	1122
11	Guanajuato	11013	Doctor Mora	Alto	1037	Medio	1083
20	Oaxaca	20089	San Andrés Dinicuiti	Alto	1038	Medio	946
31	Yucatán	31039	Ixil	Alto	1039	Bajo	1316
07	Chiapas	07012	Berriozábal	Alto	1040	Medio	833
30	Veracruz de Ignacio de la Llave	30049	Cotaxtla	Alto	1041	Bajo	1259
20	Oaxaca	20520	Santo Domingo Tonalá	Alto	1042	Bajo	1209
16	Michoacán de Ocampo	16017	Contepec	Alto	1043	Medio	1106
21	Puebla	21190	Totoitepec de Guerrero	Alto	1044	Medio	1026
20	Oaxaca	20181	San Juan Bautista Suchitepec	Alto	1045	Medio	805
16	Michoacán de Ocampo	16015	Coalcomán de Vázquez Pallares	Alto	1046	Medio	871
16	Michoacán de Ocampo	16038	Huetamo	Alto	1047	Medio	1076
12	Guerrero	12049	Pilcaya	Alto	1048	Medio	1096
30	Veracruz de Ignacio de la Llave	30199	Zaragoza	Alto	1049	Medio	750
30	Veracruz de Ignacio de la Llave	30181	Tlalixcoyan	Alto	1050	Bajo	1277
30	Veracruz de Ignacio de la Llave	30189	José Azueta	Alto	1051	Medio	1159
13	Hidalgo	13001	Acatlán	Alto	1052	Medio	1164
14	Jalisco	14020	Cabo Corrientes	Alto	1053	Bajo	1215
20	Oaxaca	20303	San Pedro Cajonos	Alto	1054	Medio	971
21	Puebla	21179	Tlachichuca	Alto	1055	Medio	903
20	Oaxaca	20296	San Pablo Macuiltianguis	Alto	1056	Medio	1141
32	Zacatecas	32026	Mazapil	Alto	1057	Bajo	1222
20	Oaxaca	20487	Santiago Tenango	Alto	1058	Medio	663
07	Chiapas	07017	Cintalapa	Alto	1059	Medio	1035
20	Oaxaca	20156	San Ildefonso Villa Alta	Alto	1060	Medio	1149
15	México	15097	Texcaltitán	Alto	1061	Medio	854
13	Hidalgo	13042	Molango de Escamilla	Alto	1062	Medio	1183
20	Oaxaca	20147	San Francisco Nuxaño	Alto	1063	Medio	793
21	Puebla	21141	San Pedro Yeloxtlahuaca	Alto	1064	Bajo	1285
30	Veracruz de Ignacio de la Llave	30135	Rafael Delgado	Alto	1065	Medio	723
20	Oaxaca	20223	San Juan Yatzona	Alto	1066	Medio	878
07	Chiapas	07108	Villaflores	Alto	1067	Medio	1153
26	Sonora	26003	Alamos	Alto	1068	Medio	1093
30	Veracruz de Ignacio de la Llave	30114	Nautla	Alto	1069	Bajo	1245
30	Veracruz de Ignacio de la Llave	30120	Oteapan	Alto	1070	Medio	856
14	Jalisco	14115	Villa Guerrero	Alto	1071	Bajo	1257
26	Sonora	26056	San Miguel de Horcasitas	Alto	1072	Medio	1184
31	Yucatán	31069	Sotuta	Alto	1073	Medio	915
24	San Luis Potosí	24045	Venado	Alto	1074	Medio	1148
13	Hidalgo	13031	Jacala de Ledezma	Alto	1075	Bajo	1394
21	Puebla	21065	General Felipe Ángeles	Alto	1076	Medio	769
21	Puebla	21166	Tepeojuma	Alto	1077	Bajo	1324
07	Chiapas	07034	Frontera Comalapa	Alto	1078	Medio	1091
07	Chiapas	07055	Metapa	Alto	1079	Medio	1172
22	Querétaro	22004	Cadereyta de Montes	Alto	1080	Medio	961
30	Veracruz de Ignacio de la Llave	30106	Miahuatán	Alto	1081	Medio	949
30	Veracruz de Ignacio de la Llave	30081	Ixhuatlancillo	Alto	1082	Medio	857
32	Zacatecas	32027	Melchor Ocampo	Alto	1083	Bajo	1506
16	Michoacán de Ocampo	16047	Jungapeo	Alto	1084	Bajo	1254
15	México	15003	Aculco	Alto	1085	Medio	981
20	Oaxaca	20401	Santa María Colotepec	Alto	1086	Medio	937
04	Campeche	04007	Palizada	Alto	1087	Bajo	1496
20	Oaxaca	20376	Santa Cruz de Bravo	Alto	1088	Bajo	1327
20	Oaxaca	20380	Santa Cruz Papalutla	Alto	1089	Medio	831
31	Yucatán	31058	Peto	Alto	1090	Medio	953
16	Michoacán de Ocampo	16080	Senguio	Alto	1091	Medio	990
20	Oaxaca	20547	Teotongo	Alto	1092	Bajo	1312
12	Guerrero	12034	Huitzoco de los Figueroa	Alto	1093	Medio	1061
13	Hidalgo	13006	Alfajayucan	Alto	1094	Medio	1191
24	San Luis Potosí	24052	Villa Juárez	Alto	1095	Bajo	1260
24	San Luis Potosí	24021	Mexquitic de Carmona	Alto	1096	Bajo	1227
20	Oaxaca	20054	Magdalena Zahuatlán	Alto	1097	Medio	1161
16	Michoacán de Ocampo	16083	Tancitaro	Alto	1098	Medio	1053
21	Puebla	21012	Aljojuca	Alto	1099	Bajo	1196
12	Guerrero	12033	Huamuxtitlán	Alto	1100	Medio	1192
07	Chiapas	07015	Cacahoatán	Alto	1101	Medio	1107
31	Yucatán	31044	Kinchil	Alto	1102	Medio	967
15	México	15004	Almoloya de Alquisiras	Alto	1103	Medio	1054
10	Durango	10035	Tephuanes	Alto	1104	Bajo	1239
31	Yucatán	31036	Homún	Alto	1105	Medio	786
20	Oaxaca	20332	San Pedro Topiltepec	Alto	1106	Medio	765
30	Veracruz de Ignacio de la Llave	30141	San Andrés Tuxtla	Alto	1107	Medio	929
20	Oaxaca	20479	Santiago Nejapilla	Alto	1108	Medio	762
20	Oaxaca	20558	Valerio Trujano	Alto	1109	Medio	1074
24	San Luis Potosí	24023	Rayón	Alto	1110	Bajo	1262
16	Michoacán de Ocampo	16002	Aguililla	Alto	1111	Medio	1065
24	San Luis Potosí	24055	Zaragoza	Alto	1112	Medio	1143

Clave entidad	Entidad	Clave municipio	Municipio	Grado de marginación /1	Lugar de marginación /1	Grado de Rezago Social /2	Lugar de rezago social /2
20	Oaxaca	20400	Santa María Camotlán	Alto	1113	Medio	1090
29	Tlaxcala	29004	Aitzayanca	Alto	1114	Bajo	1212
32	Zacatecas	32038	Pinos	Alto	1115	Medio	1189
12	Guerrero	12007	Arcelia	Alto	1116	Medio	1136
31	Yucatán	31006	Buctzotz	Alto	1117	Bajo	1344
21	Puebla	21073	Huehuetlán el Chico	Alto	1118	Bajo	1204
20	Oaxaca	20556	La Trinidad Vista Hermosa	Alto	1119	Bajo	1249
20	Oaxaca	20052	Magdalena Tequisistlán	Alto	1120	Bajo	1266
30	Veracruz de Ignacio de la Llave	30012	Amatitlán	Alto	1121	Bajo	1541
20	Oaxaca	20092	San Andrés Ixtlahuaca	Alto	1122	Bajo	1368
30	Veracruz de Ignacio de la Llave	30139	Salta Barranca	Alto	1123	Bajo	1556
30	Veracruz de Ignacio de la Llave	30007	Camarón de Tejeda	Alto	1124	Bajo	1258
21	Puebla	21196	Xayacatlán de Bravo	Alto	1125	Medio	1171
20	Oaxaca	20458	Santiago Comaltepec	Alto	1126	Medio	1193
13	Hidalgo	13059	Tecozautila	Alto	1127	Medio	1056
20	Oaxaca	20341	San Pedro Yucunama	Alto	1128	Medio	957
20	Oaxaca	20055	Marisaca de Juárez	Alto	1129	Bajo	1349
32	Zacatecas	32041	El Salvador	Alto	1130	Bajo	1224
07	Chiapas	07063	Osumacinta	Alto	1131	Medio	1103
15	México	15087	Temoaya	Alto	1132	Medio	846
07	Chiapas	07029	Chicoasén	Alto	1133	Bajo	1210
20	Oaxaca	20383	Santa Catarina Ixtepeji	Alto	1134	Medio	993
24	San Luis Potosí	24010	Ciudad del Maíz	Alto	1135	Bajo	1214
29	Tlaxcala	29046	Emiliano Zapata	Alto	1136	Bajo	1345
12	Guerrero	12057	Técpan de Galeana	Alto	1137	Medio	1128
20	Oaxaca	20536	San Vicente Nuñú	Alto	1138	Medio	764
19	Nuevo León	19014	Dr. Arroyo	Alto	1139	Bajo	1199
31	Yucatán	31056	Oxkutzcab	Alto	1140	Medio	1022
21	Puebla	21037	Coyotepec	Alto	1141	Bajo	1382
21	Puebla	21149	Santiago Miahuatlán	Alto	1142	Medio	944
28	Tamaulipas	28034	San Carlos	Alto	1143	Medio	1086
21	Puebla	21035	Coxcatlán	Alto	1144	Medio	1126
14	Jalisco	14029	Cuquío	Alto	1145	Bajo	1337
20	Oaxaca	20237	San Marcos Arteaga	Alto	1146	Bajo	1650
21	Puebla	21062	Epatlán	Alto	1147	Bajo	1436
13	Hidalgo	13017	Chapantongo	Alto	1148	Medio	1077
16	Michoacán de Ocampo	16064	Parácuaro	Alto	1149	Medio	1108
21	Puebla	21095	La Magdalena Tlatlauquitepec	Alto	1150	Bajo	1293
21	Puebla	21046	Chapulco	Alto	1151	Medio	1012
24	San Luis Potosí	24056	Villa de Arista	Alto	1152	Medio	1169
20	Oaxaca	20087	San Agustín Yatareni	Alto	1153	Medio	811
15	México	15077	San Simón de Guerrero	Alto	1154	Bajo	1219
20	Oaxaca	20177	San Juan Bautista Cuicatlán	Alto	1155	Medio	1085
21	Puebla	21130	San Juan Atenco	Alto	1156	Bajo	1253
30	Veracruz de Ignacio de la Llave	30176	Tlacojalpan	Alto	1157	Bajo	1359
29	Tlaxcala	29030	Terrenate	Alto	1158	Bajo	1208
27	Tabasco	27008	Huimanguillo	Alto	1159	Bajo	1426
27	Tabasco	27011	Jonuta	Alto	1160	Bajo	1288
20	Oaxaca	20250	San Mateo Etlatongo	Alto	1161	Medio	919
31	Yucatán	31070	Sucilá	Alto	1162	Bajo	1441
24	San Luis Potosí	24050	Villa de Reyes	Alto	1163	Bajo	1202
20	Oaxaca	20140	San Francisco Chindúa	Alto	1164	Medio	1156
21	Puebla	21128	San José Chiapa	Alto	1165	Medio	847
16	Michoacán de Ocampo	16039	Huiramba	Alto	1166	Medio	1137
20	Oaxaca	20486	Villa Tejúpan de la Unión	Alto	1167	Medio	1089
20	Oaxaca	20504	Nuevo Zoquiápan	Alto	1168	Bajo	1399
17	Morelos	17023	Tlalnepantla	Alto	1169	Medio	740
13	Hidalgo	13020	Eloxochitlán	Alto	1170	Bajo	1348
20	Oaxaca	20194	San Juan del Río	Alto	1171	Bajo	1358
14	Jalisco	14069	Quitupan	Alto	1172	Bajo	1228
32	Zacatecas	32015	El Plateado de Joaquín Amaro	Alto	1173	Muy bajo	1828
21	Puebla	21186	Tlatlauquitepec	Alto	1174	Medio	1186
14	Jalisco	14068	Villa Purificación	Alto	1175	Bajo	1299
20	Oaxaca	20143	San Francisco Ixtuatlán	Alto	1176	Bajo	1206
11	Guanajuato	11022	Ocampo	Alto	1177	Bajo	1252
13	Hidalgo	13015	Cardonal	Alto	1178	Bajo	1231
08	Chihuahua	08063	Temósachi	Alto	1179	Medio	1070
20	Oaxaca	20120	San Bartolomé Zoogocho	Alto	1180	Bajo	1284
21	Puebla	21044	Cuyoaco	Alto	1181	Medio	1133
31	Yucatán	31026	Dzernul	Alto	1182	Muy bajo	1813
14	Jalisco	14099	Tolimán	Alto	1183	Bajo	1269
12	Guerrero	12061	Tixtla de Guerrero	Alto	1184	Medio	870
20	Oaxaca	20421	Santa María Mixtequilla	Alto	1185	Bajo	1413
22	Querétaro	22008	Huimilpan	Alto	1186	Medio	1008
07	Chiapas	07027	Chiapa de Corzo	Alto	1187	Medio	1125
15	México	15026	Chapa de Mota	Alto	1188	Medio	974
32	Zacatecas	32002	Apuico	Alto	1189	Bajo	1434
12	Guerrero	12048	Petatlán	Alto	1190	Medio	1127
20	Oaxaca	20034	Guadalupe de Ramírez	Alto	1191	Bajo	1311
07	Chiapas	07086	Suchiapa	Alto	1192	Medio	1168

Clave entidad	Entidad	Clave municipio	Municipio	Grado de marginación /1	Lugar de marginación /1	Grado de Rezago Social /2	Lugar de rezago social /2
24	San Luis Potosí	24051	Villa Hidalgo	Alto	1193	Bajo	1494
20	Oaxaca	20427	Santa María Petapa	Alto	1194	Medio	1100
13	Hidalgo	13033	Juárez Hidalgo	Alto	1195	Medio	1185
21	Puebla	21138	San Nicolás de los Ranchos	Alto	1196	Medio	887
21	Puebla	21214	Zinacatepec	Alto	1197	Medio	1073
13	Hidalgo	13024	Huasca de Ocampo	Alto	1198	Bajo	1297
10	Durango	10023	Pueblo Nuevo	Alto	1199	Medio	1003
30	Veracruz de Ignacio de la Llave	30036	Coacoatzintla	Alto	1200	Medio	1023
21	Puebla	21053	Chignahuapan	Alto	1201	Medio	1123
20	Oaxaca	20562	Magdalena Yodocono de Porfirio Díaz	Alto	1202	Medio	1132
23	Quintana Roo	23007	Lázaro Cárdenas	Alto	1203	Medio	1072
13	Hidalgo	13044	Nopala de Villagrán	Alto	1204	Bajo	1455
20	Oaxaca	20025	Chahuítes	Alto	1205	Medio	1058
10	Durango	10025	San Bernardo	Alto	1206	Bajo	1545
15	México	15047	Jiquipilco	Alto	1207	Medio	902
30	Veracruz de Ignacio de la Llave	30090	Jamapa	Alto	1208	Bajo	1511
28	Tamaulipas	28039	Tula	Alto	1209	Bajo	1195
21	Puebla	21161	Tepanco de López	Alto	1210	Medio	1119
20	Oaxaca	20298	San Pablo Villa de Mitla	Alto	1211	Medio	897
16	Michoacán de Ocampo	16009	Ario	Alto	1212	Medio	1124
20	Oaxaca	20524	Santo Domingo Yodohino	Alto	1213	Medio	1084
30	Veracruz de Ignacio de la Llave	30099	Maitrta	Alto	1214	Medio	950
16	Michoacán de Ocampo	16025	Chilchota	Alto	1215	Medio	868
31	Yucatán	31084	Temax	Alto	1216	Medio	1018
31	Yucatán	31079	Tekax	Alto	1217	Medio	1129
31	Yucatán	31072	Suma	Alto	1218	Bajo	1635
14	Jalisco	14071	San Cristóbal de la Barranca	Alto	1219	Bajo	1488
31	Yucatán	31003	Akil	Alto	1220	Medio	1055
20	Oaxaca	20565	Villa de Zaachila	Alto	1221	Medio	834
31	Yucatán	31009	Cansahcab	Alto	1222	Bajo	1605
31	Yucatán	31038	Hunucmá	Alto	1223	Medio	1180
16	Michoacán de Ocampo	16079	Salvador Escalante	Alto	1224	Medio	799
22	Querétaro	22009	Jalpan de Serra	Alto	1225	Bajo	1265
20	Oaxaca	20193	San Juan del Estado	Alto	1226	Bajo	1310
20	Oaxaca	20541	Tanetze de Zaragoza	Alto	1227	Medio	931
04	Campeche	04008	Tenabo	Alto	1228	Bajo	1213
20	Oaxaca	20333	San Pedro Totolapa	Alto	1229	Bajo	1357
15	México	15112	Villa del Carbón	Alto	1230	Medio	979
15	México	15021	Coatepec Harinas	Alto	1231	Medio	980
20	Oaxaca	20068	Ocotlán de Morelos	Alto	1232	Medio	995
16	Michoacán de Ocampo	16046	Juárez	Alto	1233	Bajo	1444
31	Yucatán	31096	Tizimin	Alto	1234	Medio	1157
21	Puebla	21152	Sohtepec	Alto	1235	Medio	976
31	Yucatán	31062	Sacalum	Alto	1236	Bajo	1280
30	Veracruz de Ignacio de la Llave	30009	Alto Lucero de Gutiérrez Barrios	Alto	1237	Bajo	1463
20	Oaxaca	20476	Santiago Miltepec	Alto	1238	Medio	936
16	Michoacán de Ocampo	16001	Acuitzio	Alto	1239	Medio	977
20	Oaxaca	20442	Santa María Yalina	Alto	1240	Medio	1142
20	Oaxaca	20544	Teococuilco de Marcos Pérez	Alto	1241	Bajo	1336
20	Oaxaca	20073	Putla Villa de Guerrero	Alto	1242	Medio	1099
31	Yucatán	31068	Sinanché	Alto	1243	Bajo	1654
32	Zacatecas	32012	Genaro Codina	Alto	1244	Bajo	1247
31	Yucatán	31074	Tahmek	Alto	1245	Bajo	1381
21	Puebla	21067	Guadalupe Victoria	Alto	1246	Medio	1044
30	Veracruz de Ignacio de la Llave	30190	Tuxtilla	Alto	1247	Muy bajo	1830
21	Puebla	21020	Atoyatepan	Alto	1248	Medio	849
24	San Luis Potosí	24042	Tanquián de Escobedo	Alto	1249	Bajo	1362
32	Zacatecas	32028	Mezquital del Oro	Alto	1250	Bajo	1489
07	Chiapas	07097	Tonalá	Alto	1251	Bajo	1367

INEGI, II Censo de Población y Vivienda 2005.

/1 CONAPO, Índice de Marginación Municipal 2005.

/2 CONEVAL, Índice de Rezago Social Municipal 2005.

Las 32 regiones que se ponen a consideración de la Cámara de Diputados incluyen los 365 municipios de Muy Alta Marginación y 455 municipios de Alta Marginación, en los que se registra una población total de 9.1 millones de habitantes. Seis de estas regiones son interestatales y en la conformación de las mismas se advierten subregiones que pertenecen a las clasificaciones adoptadas por los estados, el CONAPO, CDI o Bases de Batallas. Estas regiones se localizan en 18 entidades federativas, que son las que en sus territorios tienen municipios de muy alta marginación.

ZONAS DE ATENCIÓN PRIORITARIA 2009

1 Región Alta de Chiapas: 21 municipios (19 de muy alta y 2 de alta marginación)

Estados: Chiapas

Subregión	Estado	Clave del municipio	Nombre	Grado de marginación (*)	Lugar de marginación (**)	Grado de rezago social (***)	Lugar de rezago social (***)
Altos de Chiapas - San Cristóbal de las Casas	Chiapas	07022	Chelchihuitán	Muy alto	30	Muy alto	10
Altos de Chiapas - San Cristóbal de las Casas	Chiapas	07113	Aldama	Muy alto	34	Muy alto	21
Altos de Chiapas - San Cristóbal de las Casas	Chiapas	07066	Pantehó	Muy alto	39	Muy alto	25
Altos de Chiapas - San Cristóbal de las Casas	Chiapas	07119	Santiago el Pinar	Muy alto	42	Muy alto	19
Altos de Chiapas - San Cristóbal de las Casas	Chiapas	07056	Mitontic	Muy alto	60	Muy alto	20
Altos de Chiapas - San Cristóbal de las Casas	Chiapas	07007	Amatenango del Valle	Muy alto	68	Muy alto	85
Altos de Chiapas - San Cristóbal de las Casas	Chiapas	07023	Chamula	Muy alto	91	Muy alto	24
Altos de Chiapas - San Cristóbal de las Casas	Chiapas	07111	Zinacantan	Muy alto	105	Muy alto	33
Altos de Chiapas - San Cristóbal de las Casas	Chiapas	07026	Chenalhó	Muy alto	106	Muy alto	51
Altos de Chiapas - San Cristóbal de las Casas	Chiapas	07064	Oxchuc	Muy alto	108	Alto	132
Altos de Chiapas - San Cristóbal de las Casas	Chiapas	07024	Chenal	Muy alto	125	Muy alto	74
Altos de Chiapas - San Cristóbal de las Casas	Chiapas	07049	Larránzar	Muy alto	137	Muy alto	104
Altos de Chiapas - San Cristóbal de las Casas	Chiapas	07038	Huixtán	Muy alto	163	Muy alto	87
Altos de Chiapas - San Cristóbal de las Casas	Chiapas	07063	Tenejapa	Muy alto	241	Alto	125
Altos de Chiapas - San Cristóbal de las Casas	Chiapas	07058	Nicolás Ruiz	Muy alto	268	Alto	285
Altos de Chiapas - San Cristóbal de las Casas	Chiapas	07110	San Lucas	Muy alto	278	Alto	384
Altos de Chiapas - San Cristóbal de las Casas	Chiapas	07098	Totolapa	Muy alto	284	Alto	310
Altos de Chiapas - San Cristóbal de las Casas	Chiapas	07094	Teopisca	Muy alto	349	Alto	272
Altos de Chiapas - San Cristóbal de las Casas	Chiapas	07075	Las Rosas	Muy alto	357	Alto	350
Altos de Chiapas - San Cristóbal de las Casas	Chiapas	07004	Altamirano	Alto	410	Alto	332
Altos de Chiapas - San Cristóbal de las Casas	Chiapas	07028	Chiapilla	Alto	531	Medio	774

2 Región Cañada: 38 municipios (29 de muy alta y 9 de alta marginación)

Estados: Oaxaca

Subregión	Estado	Clave del municipio	Nombre	Grado de marginación (*)	Lugar de marginación (**)	Grado de rezago social (***)	Lugar de rezago social (***)
Cañada	Oaxaca	20171	San José Tenango	Muy alto	13	Muy alto	14
Cañada	Oaxaca	20029	Eloxochitlán de Flores Magón	Muy alto	17	Muy alto	27
Cañada	Oaxaca	20406	Santa María Chilchotla	Muy alto	29	Muy alto	38
Cañada	Oaxaca	20396	Santa María la Asunción	Muy alto	31	Muy alto	52
Cañada	Oaxaca	20040	Huautepec	Muy alto	32	Muy alto	57
Cañada	Oaxaca	20139	San Francisco Chapulepa	Muy alto	53	Muy alto	84
Cañada	Oaxaca	20056	Mazatlán Villa de Flores	Muy alto	57	Muy alto	76
Cañada	Oaxaca	20322	San Pedro Ocopetillo	Muy alto	59	Muy alto	100
Cañada	Oaxaca	20116	San Bartolomé Ayautla	Muy alto	61	Muy alto	105
Cañada	Oaxaca	20354	Santa Ana Alekxianhuaca	Muy alto	74	Muy alto	88
Cañada	Oaxaca	20234	San Lucas Zoquiápan	Muy alto	76	Muy alto	89
Cañada	Oaxaca	20228	San Lorenzo Cuauacuitilla	Muy alto	83	Alto	116
Cañada	Oaxaca	20024	Cuayamecalco Villa de Zaragoza	Muy alto	95	Alto	118
Cañada	Oaxaca	20374	Santa Cruz Acatepec	Muy alto	119	Muy alto	95
Cañada	Oaxaca	20276	San Miguel Santa Flor	Muy alto	130	Alto	142
Cañada	Oaxaca	20167	San Juan Coatzacoapam	Muy alto	135	Alto	146
Cañada	Oaxaca	20490	Santiago Texcalcingo	Muy alto	143	Alto	107
Cañada	Oaxaca	20434	Santa María Teopoxco	Muy alto	148	Alto	170
Cañada	Oaxaca	20326	San Pedro Sochiápan	Muy alto	164	Alto	151

Subregión	Estado	Clave del municipio	Nombre	Grado de marginación (*)	Lugar de marginación (*)	Grado de rezago social (**)	Lugar de rezago social (**)
Cañada	Oaxaca	20438	Santa María Tlaxiactac	Muy alto	165	Alto	219
Cañada	Oaxaca	20027	Chiquihuitlán de Benito Juárez	Muy alto	201	Alto	203
Cañada	Oaxaca	20527	Santos Reyes Pápalo	Muy alto	223	Alto	152
Cañada	Oaxaca	20098	San Andrés Teotilalpam	Muy alto	230	Alto	175
Cañada	Oaxaca	20041	Huautla de Jiménez	Muy alto	247	Alto	223
Cañada	Oaxaca	20142	San Francisco Huehuetlán	Muy alto	259	Alto	247
Cañada	Oaxaca	20355	Santa Ana Cuauhtémoc	Muy alto	263	Alto	193
Cañada	Oaxaca	20163	San Jerónimo Tecóatl	Muy alto	289	Alto	335
Cañada	Oaxaca	20425	Santa María Pápalo	Muy alto	292	Alto	230
Cañada	Oaxaca	20436	Santa María Texcatitlán	Muy alto	352	Alto	161
Cañada	Oaxaca	20182	San Juan Bautista Tlacoatzintepec	Alto	377	Alto	300
Cañada	Oaxaca	20311	San Pedro Jaltepetongo	Alto	402	Alto	169
Cañada	Oaxaca	20019	Concepción Pápalo	Alto	429	Alto	413
Cañada	Oaxaca	20330	San Pedro Teutila	Alto	446	Alto	369
Cañada	Oaxaca	20220	San Juan Tepeuxilla	Alto	461	Alto	298
Cañada	Oaxaca	20249	San Mateo Yoloxochitlán	Alto	476	Alto	387
Cañada	Oaxaca	20313	San Pedro Jocotipac	Alto	484	Alto	457
Cañada	Oaxaca	20558	Valerio Trujano	Alto	1109	Medio	1074
Cañada	Oaxaca	20177	San Juan Bautista Cuicatlán	Alto	1155	Medio	1085

3 Región Centro: 8 municipios (7 de muy alta y 1 de alta marginación)
Estados: Guerrero

Subregión	Estado	Clave del municipio	Nombre	Grado de marginación (*)	Lugar de marginación (*)	Grado de rezago social (**)	Lugar de rezago social (**)
Centro de Guerrero - Chilpancingo	Guerrero	12079	José Joaquín de Herrera	Muy alto	9	Muy alto	9
Centro de Guerrero - Chilpancingo	Guerrero	12002	Ahuacotzingo	Muy alto	51	Muy alto	71
Centro de Guerrero - Chilpancingo	Guerrero	12032	General Heliodoro Castillo	Muy alto	62	Muy alto	96
Centro de Guerrero - Chilpancingo	Guerrero	12074	Zitlala	Muy alto	94	Muy alto	80
Centro de Guerrero - Chilpancingo	Guerrero	12042	Mérid de Cuilapan	Muy alto	154	Alto	209
Centro de Guerrero - Chilpancingo	Guerrero	12028	Chilapa de Álvarez	Muy alto	180	Alto	182
Centro de Guerrero - Chilpancingo	Guerrero	12051	Quechultenango	Muy alto	181	Alto	225
Centro de Guerrero - Chilpancingo	Guerrero	12075	Eduardo Neri	Alto	990	Medio	785

4 Región Centro de Sinaloa: 2 municipios (1 de muy alta y 1 de alta marginación)
Estados: Sinaloa

Subregión	Estado	Clave del municipio	Nombre	Grado de marginación (*)	Lugar de marginación (*)	Grado de rezago social (**)	Lugar de rezago social (**)
Valle Centro de Sinaloa Culiacán	Sinaloa	25003	Badiraguato	Muy alto	183	Alto	340
Guasave - Guamúchil	Sinaloa	25017	Sinaloa	Alto	983	Bajo	1300

5 Región Comitán-Lacandona: 5 municipios (2 de muy alta y 3 de alta marginación)
Estados: Chiapas

Subregión	Estado	Clave del municipio	Nombre	Grado de marginación (*)	Lugar de marginación (*)	Grado de rezago social (**)	Lugar de rezago social (**)
Comitán - Lacandona	Chiapas	07115	Maravilla Tenejapa	Muy alto	182	Alto	153
Comitán - Lacandona	Chiapas	07052	Las Margaritas	Muy alto	341	Alto	236
Comitán - Lacandona	Chiapas	07041	La Independencia	Alto	612	Alto	386
Comitán - Lacandona	Chiapas	07099	La Trinitaria	Alto	726	Alto	564
Comitán - Lacandona	Chiapas	07034	Frontera Comalapa	Alto	1078	Medio	1091

6 Región Costa Chica: 6 municipios (6 de muy alta y 0 de alta marginación)
Estados: Guerrero

Subregión	Estado	Clave del municipio	Nombre	Grado de marginación (*)	Lugar de marginación (*)	Grado de rezago social (**)	Lugar de rezago social (**)
Centro de Guerrero - Chilpancingo	Guerrero	12052	San Luis Acatlán	Muy alto	80	Alto	109
Centro de Guerrero - Chilpancingo	Guerrero	12012	Ayudía de los Libres	Muy alto	175	Alto	205
Centro de Guerrero - Chilpancingo	Guerrero	12036	Igualapa	Muy alto	251	Alto	304
Centro de Guerrero - Chilpancingo	Guerrero	12025	Cuautepec	Muy alto	275	Alto	345
Centro de Guerrero - Chilpancingo	Guerrero	12080	Juchitán	Muy alto	290	Alto	428
Centro de Guerrero - Chilpancingo	Guerrero	12013	Azoyu	Muy alto	354	Alto	496

7 Región Costa de Michoacán: 3 municipios (1 de muy alta y de 2 alta marginación)
Estados: Michoacán de Ocampo

Subregión	Estado	Clave del municipio	Nombre	Grado de marginación (*)	Lugar de marginación (*)	Grado de rezago social (**)	Lugar de rezago social (**)
IX Costa	Michoacán de Ocampo	16008	Aquila	Muy alto	144	Alto	286
	Michoacán de Ocampo	16026	Chinicuila	Alto	468	Medio	682
	Michoacán de Ocampo	16015	Coalcomán de Vázquez Palleares	Alto	1046	Medio	871

8 Región Costa de Oaxaca: 48 municipios (24 de muy alta y 24 de alta marginación)
Estados: Oaxaca

Subregión	Estado	Clave del municipio	Nombre	Grado de marginación (*)	Lugar de marginación (*)	Grado de rezago social (**)	Lugar de rezago social (**)
Costa	Oaxaca	20085	San Agustín Loxicha	Muy alto	40	Muy alto	67
Costa	Oaxaca	20466	Santiago Ixtayutla	Muy alto	44	Muy alto	42
Costa	Oaxaca	20433	Santa María Temaxcaltepec	Muy alto	54	Muy alto	49
Costa	Oaxaca	20253	San Mateo Piñas	Muy alto	58	Muy alto	83
Costa	Oaxaca	20509	Santo Domingo de Morelos	Muy alto	71	Muy alto	72
Costa	Oaxaca	20497	Santiago Yaltepec	Muy alto	100	Muy alto	88
Costa	Oaxaca	20306	San Pedro el Alto	Muy alto	121	Muy alto	97
Costa	Oaxaca	20302	San Pedro Atoyac	Muy alto	129	Alto	155
Costa	Oaxaca	20225	San Lorenzo	Muy alto	142	Alto	208
Costa	Oaxaca	20367	Santa Catarina Mechoacán	Muy alto	145	Alto	167
Costa	Oaxaca	20111	San Antonio Tepetlapa	Muy alto	161	Alto	195
Costa	Oaxaca	20485	Santiago Tepextla	Muy alto	199	Alto	271
Costa	Oaxaca	20012	Candelaria Loxicha	Muy alto	203	Alto	213
Costa	Oaxaca	20071	Pluma Hidalgo	Muy alto	210	Alto	252
Costa	Oaxaca	20366	Santa Catarina Loxicha	Muy alto	220	Alto	186
Costa	Oaxaca	20312	San Pedro Jicayán	Muy alto	240	Alto	243
Costa	Oaxaca	20543	Tataltepec de Valdés	Muy alto	252	Alto	204
Costa	Oaxaca	20202	San Juan Lacheco	Muy alto	277	Alto	276
Costa	Oaxaca	20439	Santa María Tonameca	Muy alto	282	Alto	402
Costa	Oaxaca	20526	Santos Reyes Nopala	Muy alto	298	Alto	333
Costa	Oaxaca	20286	San Miguel del Puerto	Muy alto	300	Alto	423
Costa	Oaxaca	20507	Santo Domingo Armenta	Muy alto	336	Alto	521
Costa	Oaxaca	20272	San Miguel Panixtlahuaca	Muy alto	346	Alto	242
Costa	Oaxaca	20489	Santiago Tepepec	Muy alto	355	Alto	383
Costa	Oaxaca	20285	San Miguel Tiacamama	Alto	372	Alto	588
Costa	Oaxaca	20117	San Bartolomé Loxicha	Alto	375	Alto	262
Costa	Oaxaca	20188	San Juan Colorado	Alto	379	Alto	421
Costa	Oaxaca	20213	Pinotepa de Don Luis	Alto	467	Alto	410
Costa	Oaxaca	20153	San Juan Quiasihije	Alto	474	Alto	325
Costa	Oaxaca	20364	San Gabriel Mixtepec	Alto	486	Alto	477
Costa	Oaxaca	20364	Santa Catarina Juquila	Alto	500	Alto	370
Costa	Oaxaca	20414	Santa María Huazolotitlán	Alto	522	Medio	692
Costa	Oaxaca	20113	San Baltazar Loxicha	Alto	538	Medio	436
Costa	Oaxaca	20090	San Andrés Huaxpaltepec	Alto	593	Medio	783
Costa	Oaxaca	20082	San Agustín Chayuco	Alto	620	Alto	562
Costa	Oaxaca	20168	San José Estancia Grande	Alto	622	Medio	670
Costa	Oaxaca	20334	Villa de Tututepec de Melchor Ocampo	Alto	637	Alto	826
Costa	Oaxaca	20345	San Sebastián Ixcapa	Alto	643	Medio	734
Costa	Oaxaca	20056	Mártires de Tacubaya	Alto	671	Medio	859
Costa	Oaxaca	20324	San Pedro Pochutla	Alto	754	Medio	726
Costa	Oaxaca	20467	Santiago Jamiltepec	Alto	846	Medio	787
Costa	Oaxaca	20180	San Juan Bautista Lo de Soto	Alto	907	Medio	1067
Costa	Oaxaca	20402	Santa María Cortijo	Alto	915	Medio	844
Costa	Oaxaca	20185	San Juan Cacahuatpec	Alto	921	Medio	988
Costa	Oaxaca	20474	Santiago Llano Grande	Alto	947	Medio	1046
Costa	Oaxaca	20314	San Pedro Juchatlengo	Alto	972	Medio	722
Costa	Oaxaca	20482	Santiago Pinotepa Nacional	Alto	1000	Medio	852
Costa	Oaxaca	20401	Santa María Colotepec	Alto	1086	Medio	937

9 Región de la Sierra Poniente: 18 municipios (9 de muy alta y 9 de alta marginación)
Estados: Durango, Jalisco, Nayarit y Zacatecas

Subregión	Estado	Clave del municipio	Nombre	Grado de marginación (*)	Lugar de marginación (*)	Grado de rezago social (**)	Lugar de rezago social (**)
Sierra de Nayarit	Nayarit	18009	Del Nayar	Muy alto	3	Muy alto	5
Norte de Jalisco	Jalisco	14081	Mezquic	Muy alto	19	Muy alto	29
Sierra Sur de Durango	Durango	10014	Mezquital	Muy alto	22	Muy alto	32
Sierra de Nayarit	Nayarit	18019	La Yesca	Muy alto	184	Alto	248
Sierra Norte de Durango	Durango	10034	Tamazula	Muy alto	211	Alto	178
Sierra Norte de Durango	Durango	10037	Topia	Muy alto	235	Alto	278
Norte de Jalisco	Jalisco	14019	Bolaños	Muy alto	242	Alto	331
Norte de Nayarit	Nayarit	18005	Huejicori	Muy alto	269	Alto	485
Sierra Norte de Durango	Durango	10002	Canelas	Muy alto	294	Alto	244
Norte de Jalisco	Jalisco	14031	Chimatlán	Alto	409	Alto	513
Sierra Norte de Durango	Durango	10019	Otáez	Alto	488	Alto	372
Sierra de Zacatecas	Zacatecas	32021	Jiménez del Teul	Alto	722	Medio	932
Sierra Norte de Durango	Durango	10009	Guanaceví	Alto	732	Alto	601
Sierra Sur de Durango	Durango	10028	San Dimas	Alto	958	Alto	633
Norte de Jalisco	Jalisco	14115	Villa Guerrero	Alto	1071	Bajo	1257
Sierra Norte de Durango	Durango	10035	Tepehuanes	Alto	1104	Bajo	1239
Sierra Sur de Durango	Durango	10023	Pueblo Nuevo	Alto	1199	Medio	1003
Sierra Norte de Durango	Durango	10025	San Bernardo	Alto	1206	Bajo	1545

10 Región Frailesca: 5 municipios (2 de muy alta y 3 de alta marginación)
Estados: Chiapas

Subregión	Estado	Clave del municipio	Nombre	Grado de marginación (*)	Lugar de marginación (*)	Grado de rezago social (**)	Lugar de rezago social (**)
IV Frailesca	Chiapas	07117	Montecristo de Guerrero	Muy alto	344	Alto	375
IV Frailesca	Chiapas	07020	La Concordia	Muy alto	353	Alto	506
IV Frailesca	Chiapas	07008	Angel Albino Corzo	Alto	485	Alto	427
IV Frailesca	Chiapas	07107	Villa Corzo	Alto	597	Medio	715
IV Frailesca	Chiapas	07108	Villaflores	Alto	1067	Medio	1153

11 Región Huasteca: 68 municipios (25 de muy alta y 43 de alta marginación)
Estados: Hidalgo, San Luis Potosí y Veracruz de Ignacio de la Llave

Subregión	Estado	Clave del municipio	Nombre	Grado de marginación (*)	Lugar de marginación (*)	Grado de rezago social (**)	Lugar de rezago social (**)
Rio Verde Ciudad del Maíz	San Luis Potosí	24031	Santa Catarina	Muy alto	46	Alto	111
Huasteca Veracruzana	Veracruz de Ignacio de la Llave	30076	Ixmatlán	Muy alto	70	Muy alto	92
Huasteca Veracruzana	Veracruz de Ignacio de la Llave	30203	Zozocolco de Hidalgo	Muy alto	79	Alto	191
Huasteca Veracruzana	Veracruz de Ignacio de la Llave	30103	Mecatlán	Muy alto	88	Alto	145
Huasteca Veracruzana	Veracruz de Ignacio de la Llave	30170	Texcatepec	Muy alto	90	Muy alto	82
Huasteca Hidalguense	Veracruz de Ignacio de la Llave	30202	Zontecomatlán de López y Fuentes	Muy alto	97	Alto	133
Huasteca Hidalguense	Hidalgo	13053	San Bartolo Tutotepec	Muy alto	98	Alto	177
Huasteca Veracruzana	Veracruz de Ignacio de la Llave	30067	Filomeno Mata	Muy alto	127	Muy alto	99
Huasteca Hidalguense	Hidalgo	13027	Huehuetla	Muy alto	133	Alto	246
Huasteca Potosina - Ciudad Valles	San Luis Potosí	24003	Aquismón	Muy alto	140	Alto	234
Huasteca Veracruzana	Veracruz de Ignacio de la Llave	30050	Coxquihui	Muy alto	151	Alto	309
Huasteca Veracruzana	Veracruz de Ignacio de la Llave	30198	Zacualpan	Muy alto	200	Alto	258
Huasteca Hidalguense	Hidalgo	13062	Tepehuacán de Guerrero	Muy alto	204	Alto	259
Huasteca Veracruzana	Hidalgo	13078	Xochiatipán	Muy alto	206	Alto	338
Huasteca Potosina - Ciudad Valles	Veracruz de Ignacio de la Llave	30180	Tlachichilco	Muy alto	238	Alto	256
Huasteca Hidalguense	San Luis Potosí	24026	San Antonio	Muy alto	282	Alto	472
Huasteca Veracruzana	Hidalgo	13080	Yahualica	Muy alto	291	Alto	562
Huasteca Veracruzana	Veracruz de Ignacio de la Llave	30056	Chiconamel	Muy alto	297	Alto	422
Huasteca Veracruzana	Veracruz de Ignacio de la Llave	30037	Coahuatlán	Muy alto	298	Alto	422
Huasteca Veracruzana	Veracruz de Ignacio de la Llave	30064	Chumatlán	Muy alto	321	Alto	387
Huasteca Veracruzana	Veracruz de Ignacio de la Llave	30155	Tantoyuca	Muy alto	322	Alto	287
Huasteca Hidalguense	Hidalgo	13068	Tlanquistengo	Muy alto	322	Alto	397
Huasteca Veracruzana	Veracruz de Ignacio de la Llave	30027	Benito Juárez	Muy alto	333	Alto	284
Huasteca Veracruzana	Veracruz de Ignacio de la Llave	30083	Ixmatlán de Medero	Muy alto	345	Alto	362
Huasteca Potosina - Ciudad Valles	San Luis Potosí	24041	Tlanjás	Muy alto	363	Alto	405
Huasteca Potosina - Ciudad Valles	San Luis Potosí	24012	Tancanhuitz	Alto	383	Alto	424
Huasteca Potosina - Ciudad Valles	San Luis Potosí	24057	Matlapa	Alto	422	Alto	390

Subregión	Estado	Clave del municipio	Nombre	Grado de marginación (*)	Lugar de marginación (†)	Grado de rezago social (‡)	Lugar de rezago social (‡)
Huasteca Potosina - Ciudad Valles	San Luis Potosí	24039	Tampamolón Corona	Alto	428	Alto	618
Huasteca Potosina - Ciudad Valles	San Luis Potosí	24029	San Martín Chalchicuautla	Alto	434	Medio	712
Huasteca Potosina - Ciudad Valles	San Luis Potosí	24018	Huehuetlán	Alto	473	Alto	492
Huasteca Hidalguense	Hidalgo	13026	Huazalingo	Alto	497	Alto	518
Huasteca Veracruzana	Veracruz de Ignacio de la Llave	30051	Coyutla	Alto	502	Alto	548
Huasteca Veracruzana	Veracruz de Ignacio de la Llave	30066	Espinal	Alto	544	Medio	699
Huasteca Potosina - Ciudad Valles	San Luis Potosí	24014	Coxcatlán	Alto	552	Alto	520
Huasteca Potosina - Ciudad Valles	San Luis Potosí	24054	Xilitla	Alto	559	Alto	575
Huasteca Veracruzana	Veracruz de Ignacio de la Llave	30154	Tantima	Alto	564	Alto	586
Huasteca Hidalguense	Hidalgo	13011	Atlapexco	Alto	572	Medio	646
Huasteca Veracruzana	Veracruz de Ignacio de la Llave	30072	Huayacocotla	Alto	583	Alto	587
Huasteca Veracruzana	Veracruz de Ignacio de la Llave	30078	Ixcatepec	Alto	600	Alto	495
Huasteca Hidalguense	Hidalgo	13025	Huautla	Alto	601	Medio	755
Huasteca Potosina - Ciudad Valles	San Luis Potosí	24038	Tampacán	Alto	608	Medio	688
Huasteca Veracruzana	Veracruz de Ignacio de la Llave	30035	Citlaltépetl	Alto	630	Medio	671
Huasteca Veracruzana	Veracruz de Ignacio de la Llave	30058	Chicontepec	Alto	631	Alto	595
Huasteca Hidalguense	Hidalgo	13046	San Felipe Orizatlán	Alto	661	Medio	735
Huasteca Potosina - Ciudad Valles	San Luis Potosí	24036	Tamasopo	Alto	664	Medio	939
Huasteca Veracruzana	Veracruz de Ignacio de la Llave	30063	Chontla	Alto	684	Medio	651
Huasteca Potosina - Ciudad Valles	San Luis Potosí	24037	Tamazunchale	Alto	701	Medio	758
Huasteca Veracruzana	Veracruz de Ignacio de la Llave	30055	Chalima	Alto	704	Medio	920
Huasteca Veracruzana	Veracruz de Ignacio de la Llave	30121	Ozuluama de Mascareñas	Alto	708	Medio	867
Huasteca Veracruzana	Veracruz de Ignacio de la Llave	30151	Tamiahua	Alto	716	Medio	913
Huasteca Veracruzana	Veracruz de Ignacio de la Llave	30157	Castillo de Teayo	Alto	724	Medio	958
Huasteca Veracruzana	Veracruz de Ignacio de la Llave	30153	Tancoco	Alto	756	Medio	782
Huasteca Veracruzana	Veracruz de Ignacio de la Llave	30161	Tempoal	Alto	781	Medio	843
Huasteca Veracruzana	Veracruz de Ignacio de la Llave	30060	Chinampa de Gorostiza	Alto	785	Medio	701
Huasteca Veracruzana	Veracruz de Ignacio de la Llave	30033	Cazones	Alto	787	Medio	864
Huasteca Veracruzana	Veracruz de Ignacio de la Llave	30158	Tecolutla	Alto	819	Medio	1036
Huasteca Veracruzana	Veracruz de Ignacio de la Llave	30152	Tempico Alto	Alto	830	Medio	1062
Huasteca Hidalguense	Hidalgo	13032	Jaltocán	Alto	832	Medio	972
Huasteca Veracruzana	Veracruz de Ignacio de la Llave	30167	Tepetzintla	Alto	862	Medio	717
Huasteca Potosina - Ciudad Valles	San Luis Potosí	24053	Axtla de Terrazas	Alto	875	Medio	808
Huasteca Veracruzana	Veracruz de Ignacio de la Llave	30150	Tamalín	Alto	878	Medio	863
Huasteca Veracruzana	Veracruz de Ignacio de la Llave	30129	Platón Sánchez	Alto	913	Medio	858
Huasteca Veracruzana	Veracruz de Ignacio de la Llave	30160	Temepachte	Alto	939	Medio	910
Huasteca Hidalguense	Hidalgo	13028	Huautla de Reyes	Alto	949	Medio	900
Huasteca Potosina - Ciudad Valles	San Luis Potosí	24034	San Vicente Tancuayelab	Alto	963	Medio	1116
Huasteca Veracruzana	Veracruz de Ignacio de la Llave	30175	Thiutlán	Alto	989	Medio	1080
Huasteca Veracruzana	Veracruz de Ignacio de la Llave	30124	Papanila	Alto	1015	Medio	1007
Huasteca Potosina - Ciudad Valles	San Luis Potosí	24042	Tanquían de Escobedo	Alto	1249	Bajo	1362

12 Región Istmo: 19 municipios (6 de muy alta y 13 de alta marginación)
Estados: Oaxaca

Subregión	Estado	Clave del municipio	Nombre	Grado de marginación (*)	Lugar de marginación (†)	Grado de rezago social (‡)	Lugar de rezago social (‡)
Istmo	Oaxaca	20248	San Mateo del Mar	Muy alto	103	Muy alto	106
Istmo	Oaxaca	20407	Santa María Chimalapa	Muy alto	114	Alto	156
Istmo	Oaxaca	20412	Santa María Guilenagati	Muy alto	309	Muy alto	341
Istmo	Oaxaca	20124	San Blas Atempa	Muy alto	318	Alto	326
Istmo	Oaxaca	20265	San Miguel Chimalapa	Muy alto	320	Alto	430
Istmo	Oaxaca	20198	San Juan Guichicovi	Muy alto	365	Alto	501
Istmo	Oaxaca	20130	San Dionisio del Mar	Alto	442	Alto	565
Istmo	Oaxaca	20470	Santiago Lachiguiri	Alto	483	Alto	459
Istmo	Oaxaca	20036	Guevea de Humboldt	Alto	557	Alto	440
Istmo	Oaxaca	20440	Santa María Totolapilla	Alto	731	Medio	1001
Istmo	Oaxaca	20141	San Francisco del Mar	Alto	736	Medio	704
Istmo	Oaxaca	20441	Santa María Xadani	Alto	768	Alto	476
Istmo	Oaxaca	20066	Santiago Nitepec	Alto	841	Medio	1140
Istmo	Oaxaca	20308	San Pedro Huilotepec	Alto	845	Medio	1034
Istmo	Oaxaca	20513	Santo Domingo Petapa	Alto	962	Medio	739
Istmo	Oaxaca	20327	San Pedro Tapanatepec	Alto	1032	Medio	1045
Istmo	Oaxaca	20143	San Francisco Ixhuatán	Alto	1176	Bajo	1206
Istmo	Oaxaca	20427	Santa María Petapa	Alto	1194	Medio	1100
Istmo	Oaxaca	20025	Chahuites	Alto	1205	Medio	1058

13 Región Jalapa: 10 municipios (3 de muy alta y 7 de alta marginación)

Estados: Veracruz de Ignacio de la Llave

Subregión	Estado	Clave del municipio	Nombre	Grado de marginación (*)	Lugar de marginación (**)	Grado de rezago social (***)	Lugar de rezago social (****)
La Capital	Veracruz de Ignacio de la Llave	30025	Ayahualulco	Muy alto	287	Alto	254
La Capital	Veracruz de Ignacio de la Llave	30107	Las Minas	Muy alto	326	Alto	157
La Capital	Veracruz de Ignacio de la Llave	30057	Chiconquiaco	Muy alto	330	Alto	355
La Capital	Veracruz de Ignacio de la Llave	30177	Tlacolulan	Alto	443	Alto	455
La Capital	Veracruz de Ignacio de la Llave	30156	Tatatila	Alto	445	Alto	293
La Capital	Veracruz de Ignacio de la Llave	30079	Iñahuacán de los Reyes	Alto	528	Alto	434
La Capital	Veracruz de Ignacio de la Llave	30187	Tonayán	Alto	644	Alto	515
La Capital	Veracruz de Ignacio de la Llave	30001	Acajete	Alto	733	Medio	685
La Capital	Veracruz de Ignacio de la Llave	30106	Miahuatlán	Alto	1081	Medio	949
La Capital	Veracruz de Ignacio de la Llave	30036	Coscoatzintla	Alto	1200	Medio	1023

14 Región Maya y del PUT (Punto de Intersección territorial): 8 municipios (1 de muy alta y 7 de alta marginación)

Estados: Campeche, Quintana Roo y Yucatán

Subregión	Estado	Clave del municipio	Nombre	Grado de marginación (*)	Lugar de marginación (**)	Grado de rezago social (***)	Lugar de rezago social (****)
Centro	Yucatán	31073	Tahdziú	Muy alto	123	Alto	192
Los Chenes	Campeche	04010	Calakmul	Alto	420	Alto	374
Centro	Yucatán	31016	Chucankín	Alto	565	Alto	533
Centro	Yucatán	31084	Tixmehuac	Alto	626	Medio	710
Zona PUT	Quintana Roo	23006	José María Morelos	Alto	885	Medio	837
Zona PUT	Campeche	04006	Hopelchén	Alto	928	Medio	999
Centro	Yucatán	31098	Tzucacab	Alto	967	Medio	872
Zona PUT	Yucatán	31079	Tekax	Alto	1217	Medio	1129

15 Región Mixteca: 204 municipios (49 de muy alta y 155 de alta marginación)

Estados: Guerrero, Oaxaca y Puebla

Subregión	Estado	Clave del municipio	Nombre	Grado de marginación (*)	Lugar de marginación (**)	Grado de rezago social (***)	Lugar de rezago social (****)
Montaña Mixteca de Guerrero	Guerrero	12078	Cochoapa el Grande	Muy alto	1	Muy alto	1
Mixteca Oaxaqueña	Oaxaca	20016	Coicoyán de las Flores	Muy alto	4	Muy alto	3
Montaña Mixteca de Guerrero	Guerrero	12076	Acatepec	Muy alto	5	Muy alto	6
Montaña Mixteca de Guerrero	Guerrero	12043	Melatlónoc	Muy alto	6	Muy alto	7
Montaña Mixteca de Guerrero	Guerrero	12082	Tlacoachistlahuaca	Muy alto	16	Muy alto	28
Mixteca Oaxaqueña	Oaxaca	20242	San Martín Peras	Muy alto	18	Muy alto	17
Montaña Mixteca de Guerrero	Guerrero	12010	Alixtlac	Muy alto	20	Muy alto	23
Montaña Mixteca de Guerrero	Guerrero	12020	Copanatoyac	Muy alto	21	Muy alto	16
Montaña Mixteca de Guerrero	Guerrero	12071	Xochistlahuaca	Muy alto	23	Muy alto	50
Montaña Mixteca de Guerrero	Guerrero	12063	Tlacoapa	Muy alto	24	Muy alto	41
Montaña Mixteca de Guerrero	Guerrero	12004	Alcozauca de Guerrero	Muy alto	25	Muy alto	35
Montaña Mixteca de Guerrero	Guerrero	12089	Xalpatláhuac	Muy alto	28	Muy alto	37
Montaña Mixteca de Guerrero	Guerrero	12072	Zapotitlán Tablas	Muy alto	35	Muy alto	30
Montaña Mixteca de Guerrero	Guerrero	12081	Iliatlenco	Muy alto	47	Muy alto	93
Montaña Mixteca de Guerrero	Guerrero	12019	Copalillo	Muy alto	48	Muy alto	48
Montaña Mixteca de Guerrero	Guerrero	12041	Malinaltepec	Muy alto	50	Muy alto	81
Mixteca Oaxaqueña	Oaxaca	20352	San Simón Zahuatlán	Muy alto	67	Muy alto	34
Montaña Mixteca de Guerrero	Guerrero	12009	Atlamajalcingo del Monte	Muy alto	69	Muy alto	45
Mixteca Oaxaqueña	Oaxaca	20240	San Martín Itunyoso	Muy alto	85	Muy alto	62
Mixteca Oaxaqueña	Oaxaca	20392	Santa Lucía Montverde	Muy alto	92	Muy alto	79
Mixteca Oaxaqueña	Oaxaca	20529	Santos Reyes Yucuná	Muy alto	104	Muy alto	36
Mixteca Oaxaqueña	Oaxaca	20110	San Antonio Sinicahua	Muy alto	109	Alto	131
Mixteca Oaxaqueña	Oaxaca	20395	San Antonio Sinicahua	Muy alto	111	Alto	171
Mixteca Oaxaqueña	Oaxaca	20217	San Juan Apazco	Muy alto	117	Alto	117
Mixteca Oaxaqueña	Oaxaca	12045	Olinálá	Muy alto	124	Alto	187
Montaña Mixteca de Guerrero	Guerrero	20152	San Francisco Tlapancingo	Muy alto	136	Alto	187
Mixteca Oaxaqueña	Oaxaca	20259	San Miguel Ahuehuetlán	Muy alto	149	Alto	280
Mixteca Oaxaqueña	Oaxaca	20133	San Esteban Atlatlahuca	Muy alto	155	Alto	179
Mixteca Oaxaqueña	Oaxaca	20264	San Miguel Chichauha	Muy alto	170	Alto	136
				Muy alto	177	Alto	317

Mixteca Oaxaqueña	Oaxaca	20127	San Cristóbal Amoltepec	Muy alto	178	144
Mixteca Oaxaqueña	Oaxaca	20020	Constancia del Rosario	Muy alto	209	260
Mixteca Oaxaqueña	Oaxaca	20377	Santa Cruz Ilundujía	Muy alto	213	164
Mixteca Oaxaqueña	Oaxaca	20050	Magdalena Peñasco	Muy alto	219	176
Mixteca Oaxaqueña	Oaxaca	20270	San Miguel Huehulá	Muy alto	225	249
Mixteca Oaxaqueña	Oaxaca	20451	Santiago Apoala	Muy alto	231	295
Mixteca Oaxaqueña	Oaxaca	20195	San Juan Dixi	Muy alto	264	281
Mixteca Oaxaqueña	Oaxaca	20199	San Juan Ihualtepec	Muy alto	265	361
Mixteca Oaxaqueña	Oaxaca	20511	Santo Domingo Nuxá	Muy alto	266	199
Mixteca Oaxaqueña	Oaxaca	20099	San Andrés Tepetlapa	Muy alto	273	385
Mixteca Oaxaqueña	Oaxaca	20587	Zapotitlán Lagunas	Muy alto	280	439
Mixteca Oaxaqueña	Oaxaca	20297	San Pablo Tlaltepec	Muy alto	285	127
Mixteca Oaxaqueña	Oaxaca	20372	Santa Catarina Yosonotú	Muy alto	286	221
Mixteca Oaxaqueña	Oaxaca	20482	Santiago Tlantonigo	Muy alto	302	273
Mixteca Oaxaqueña	Oaxaca	20208	San Juan Mixtepec - Dto. 08 -	Muy alto	306	232
Mixteca Oaxaqueña	Oaxaca	20382	Santa Cruz Tacahua	Muy alto	319	291
Mixteca Oaxaqueña	Oaxaca	20037	Mesonee Hidalgo	Muy alto	325	412
Mixteca Oaxaqueña	Oaxaca	20255	San Mateo Sindihui	Muy alto	332	358
Mixteca Oaxaqueña	Oaxaca	20252	San Mateo Peñasco	Muy alto	334	321
Montaña Mixteca de Guerrero	Guerrero	12024	Cuálac	Muy alto	348	301
Mixteca Oaxaqueña	Oaxaca	20210	San Juan Numí	Alto	374	267
Mixteca Oaxaqueña	Oaxaca	20532	Santo Tomás Ocotepéc	Alto	385	277
Mixteca Oaxaqueña	Oaxaca	20286	San Miguel Tlacotepec	Alto	388	493
Mixteca Oaxaqueña	Oaxaca	20423	Santa María Nduyaco	Alto	389	339
Mixteca Oaxaqueña	Oaxaca	20480	Santiago Nundiche	Alto	393	367
Mixteca Oaxaqueña	Oaxaca	20521	Santo Domingo Tomaltepec	Alto	400	354
Mixteca Oaxaqueña	Oaxaca	20281	San Miguel Amatitlán	Alto	417	403
Mixteca Oaxaqueña	Oaxaca	20469	Santiago Juxtehuaca	Alto	425	352
Mixteca Oaxaqueña	Oaxaca	20379	Santa Cruz Nundeco	Alto	431	283
Mixteca Oaxaqueña	Oaxaca	20251	San Mateo Nejépan	Alto	433	491
Mixteca Oaxaqueña	Oaxaca	20444	Santa María Yolotepec	Alto	438	377
Mixteca Oaxaqueña	Oaxaca	20086	San Andrés Cabecera Nueva	Alto	444	327
Mixteca Oaxaqueña	Oaxaca	20300	San Pedro Amuzgos	Alto	458	488
Mixteca Oaxaqueña	Oaxaca	20500	Santiago Yosonúa	Alto	464	323
Montaña Mixteca de Guerrero	Guerrero	12065	Tlaxiáquilia de Maldonado	Alto	470	545
Mixteca-sur de Puebla	Puebla	21147	Santa Inés Ahuatempan	Alto	471	636
Mixteca-sur de Puebla	Puebla	21070	Huautla	Alto	489	446
Mixteca Oaxaqueña	Oaxaca	20510	Santo Domingo Ixcatlán	Alto	496	307
Mixteca Oaxaqueña	Oaxaca	20455	Santiago Ayuquilla	Alto	507	531
Mixteca Oaxaqueña	Oaxaca	20548	Tepeimeme Villa de Morelos	Alto	511	429
Mixteca Oaxaqueña	Oaxaca	20218	San Juan Tetla	Alto	513	475
Mixteca Oaxaqueña	Oaxaca	20348	San Sebastián Tecomahtlahuaca	Alto	515	399
Mixteca Oaxaqueña	Oaxaca	20274	San Miguel Piedras	Alto	518	297
Mixteca Oaxaqueña	Oaxaca	20321	San Pedro Nopala	Alto	519	576
Mixteca-sur de Puebla	Puebla	21150	Huehuetlán el Grande	Alto	520	504
Mixteca Oaxaqueña	Oaxaca	20176	San Juan Bautista Coixtlahuaca	Alto	527	574
Mixteca Oaxaqueña	Oaxaca	20032	Fresnillo de Trujano	Alto	529	994
Mixteca Oaxaqueña	Oaxaca	20011	Calihualá	Alto	530	1024
Mixteca-sur de Puebla	Puebla	21081	Ixcamitla de Guerrero	Alto	536	815
Mixteca Oaxaqueña	Oaxaca	20105	San Antonino Monte Verde	Alto	537	357
Mixteca Oaxaqueña	Oaxaca	20304	San Pedro Coxcatlepec Cántaros	Alto	539	448
Mixteca Oaxaqueña	Oaxaca	20461	Santiago del Río	Alto	548	603
Mixteca-sur de Puebla	Puebla	21198	Xicotlán	Alto	550	572
Mixteca-sur de Puebla	Puebla	21092	Juan N. Méndez	Alto	551	672
Montaña Mixteca de Guerrero	Guerrero	12070	Xochihuehuatlán	Alto	554	623
Mixteca Oaxaqueña	Puebla	21206	Santa María Yosoyúa	Alto	563	445
Mixteca Oaxaqueña	Oaxaca	20528	Santos Reyes Tepojilte	Alto	581	745
Mixteca Oaxaqueña	Oaxaca	20584	Yutanduchi de Guerrero	Alto	582	680
Mixteca Oaxaqueña	Oaxaca	20447	Santa María Zacatepec	Alto	584	529
Mixteca-sur de Puebla	Puebla	21203	Xochitlán Todos Santos	Alto	591	677
Mixteca Oaxaqueña	Oaxaca	20065	Ixpantepec Nieves	Alto	592	624
Mixteca-sur de Puebla	Puebla	21193	Tzicatlacoyan	Alto	602	542
Mixteca Oaxaqueña	Oaxaca	20081	San Agustín Atenango	Alto	605	662
Mixteca Oaxaqueña	Oaxaca	20018	Concepción Buenavista	Alto	607	594
Mixteca Oaxaqueña	Oaxaca	20569	Santa Inés de Zaragoza	Alto	623	525
Mixteca Oaxaqueña	Oaxaca	20481	Santiago Nuyó	Alto	633	450
Mixteca Oaxaqueña	Oaxaca	20549	Tezoatlán de Segura y Luna	Alto	639	817

Mixteca Oaxaqueña	Oaxaca	20484	Santiago Tamazola	Alto	640	804
Mixteca Oaxaqueña	Oaxaca	20415	Santa María Ipalapa	Alto	842	719
Mixteca-sur de Puebla	Puebla	21042	Cuayuca de Andrade	Alto	645	766
Mixteca Oaxaqueña	Oaxaca	20329	San Pedro Teozacalco	Alto	651	553
Mixteca-sur de Puebla	Puebla	21031	Coatzingo	Alto	656	862
Mixteca-sur de Puebla	Puebla	21098	Molcaxac	Alto	662	752
Mixteca Oaxaqueña	Oaxaca	20373	Santa Catarina Zapotquilia	Alto	666	563
Mixteca Oaxaqueña	Oaxaca	20165	San José Ayuquila	Alto	669	756
Mixteca-sur de Puebla	Puebla	21052	Chigmecatitlán	Alto	675	767
Mixteca Oaxaqueña	Oaxaca	20245	San Martín Zacatepec	Alto	682	644
Mixteca-sur de Puebla	Puebla	21146	Santa Catarina Tlaltetpan	Alto	683	778
Mixteca Oaxaqueña	Oaxaca	20094	San Andrés Nuxiño	Alto	686	384
Mixteca Oaxaqueña	Oaxaca	20446	Santa María Yucuhiti	Alto	691	458
Mixteca Oaxaqueña	Oaxaca	20183	San Juan Bautista Tlaxiachilco	Alto	696	604
Mixteca Oaxaqueña	Oaxaca	20430	Santa María Tataltepec	Alto	697	452
Mixteca Oaxaqueña	Oaxaca	20371	Santa Catarina Ticuá	Alto	698	581
Montaña Mixteca de Guerrero	Guerrero	12066	Tlepa de Comonfort	Alto	719	480
Mixteca-sur de Puebla	Puebla	21066	Guadalupe	Alto	725	1021
Mixteca Oaxaqueña	Oaxaca	20456	Santiago Cacaloxtotec	Alto	740	841
Mixteca Oaxaqueña	Oaxaca	20119	San Bartolomé Yucuañe	Alto	745	544
Mixteca Oaxaqueña	Oaxaca	20164	San Jorge Nuchita	Alto	755	597
Mixteca Oaxaqueña	Oaxaca	20464	Santiago Ihuitlán Plumas	Alto	761	814
Mixteca-sur de Puebla	Puebla	21135	San Miguel Ixtitlán	Alto	766	978
Mixteca-sur de Puebla	Puebla	21157	Tehuiztzingo	Alto	775	1020
Mixteca Oaxaqueña	Oaxaca	20144	San Francisco Jaltepatongo	Alto	783	645
Mixteca Oaxaqueña	Oaxaca	20346	San Sebastián Nicananduita	Alto	789	1063
Mixteca Oaxaqueña	Oaxaca	20320	San Pedro Molinos	Alto	789	577
Mixteca-sur de Puebla	Puebla	21087	Jolalpan	Alto	793	621
Mixteca-sur de Puebla	Puebla	21055	Chila	Alto	798	820
Mixteca-sur de Puebla	Puebla	21127	San Jerónimo Xayacatlán	Alto	799	997
Mixteca Oaxaqueña	Oaxaca	20046	Magdalena Jaltepec	Alto	799	897
Mixteca Oaxaqueña	Oaxaca	20151	San Francisco Teopan	Alto	808	664
Mixteca Oaxaqueña	Oaxaca	20317	San Pedro Mártir Yucucaco	Alto	810	490
Mixteca Oaxaqueña	Oaxaca	20537	Silacayoápan	Alto	814	484
Mixteca-sur de Puebla	Puebla	21032	Cohetzala	Alto	821	678
Mixteca Oaxaqueña	Oaxaca	20331	San Pedro Tidaá	Alto	822	1333
Mixteca Oaxaqueña	Oaxaca	20404	Santa María Chachoápan	Alto	828	748
Mixteca Oaxaqueña	Oaxaca	20256	San Mateo Tlaxipec	Alto	842	1110
Mixteca Oaxaqueña	Oaxaca	20290	San Nicolás Hidalgo	Alto	849	918
Mixteca Oaxaqueña	Oaxaca	20422	Santa María Nativitas	Alto	856	1296
Mixteca Oaxaqueña	Oaxaca	20121	San Bartolo Soyaltepec	Alto	858	898
Mixteca Oaxaqueña	Oaxaca	20501	Santiago Yucuyachi	Alto	859	1069
Mixteca-sur de Puebla	Puebla	21112	Petitcingo	Alto	861	1066
Mixteca Oaxaqueña	Oaxaca	20283	San Miguel Tequixtepec	Alto	870	969
Mixteca Oaxaqueña	Oaxaca	20026	Chalcatongo de Hidalgo	Alto	871	695
Mixteca Oaxaqueña	Oaxaca	20488	Santiago Tepatlapa	Alto	879	675
Mixteca Oaxaqueña	Oaxaca	20258	San Miguel Achilutla	Alto	880	592
Mixteca-sur de Puebla	Puebla	21169	Tepexi de Rodríguez	Alto	884	608
Mixteca-sur de Puebla	Puebla	21024	Axutla	Alto	885	1415
Mixteca-sur de Puebla	Puebla	21191	Tlucingo	Alto	886	988
Mixteca Oaxaqueña	Oaxaca	21155	Tecomatlán	Alto	888	1114
Mixteca Oaxaqueña	Oaxaca	20106	San Antonio Actitlán	Alto	890	796
Mixteca Oaxaqueña	Puebla	21018	Atexcal	Alto	892	935
Mixteca Oaxaqueña	Oaxaca	20230	San Lorenzo Victoria	Alto	894	1059
Mixteca Oaxaqueña	Oaxaca	20160	San Jerónimo Silacayoapilla	Alto	898	893
Mixteca Oaxaqueña	Oaxaca	20568	Santa Cruz Tayata	Alto	902	485
Mixteca-sur de Puebla	Puebla	21009	Zapotitlán Palmas	Alto	911	1051
Mixteca Oaxaqueña	Oaxaca	20239	Ahuehuetlil	Alto	927	1131
Mixteca Oaxaqueña	Oaxaca	20408	San Martín Huamantla	Alto	931	812
Mixteca Oaxaqueña	Oaxaca	20186	Santa María del Rosario	Alto	951	569
Mixteca Oaxaqueña	Oaxaca	20340	San Juan Cieneguilla	Alto	955	1390
Mixteca Oaxaqueña	Oaxaca	20221	San Pedro y San Pablo Tequixtepec	Alto	966	1030
Mixteca Oaxaqueña	Oaxaca	20287	San Miguel Tulancingo	Alto	984	927
Mixteca Oaxaqueña	Oaxaca	20269	San Miguel el Grande	Alto	986	1150
Mixteca Oaxaqueña	Oaxaca	20076	La Reforma	Alto	998	706
Mixteca-sur de Puebla	Puebla	21113	Pixtla	Alto	999	1120
Mixteca-sur de Puebla	Puebla	21139	San Pablo Anicano	Alto	1004	1427
				Bajo	1005	1267

Subregión	Estado	Clave del municipio	Nombre	Grado de marginación (*)	Lugar de marginación (**)	Grado de rezago social (***)	Lugar de rezago social (***)
Montaña Mixteca de Guerrero	Guerrero	12005	Alpoyeca	Alto	1006	Bajo	1273
Mixteca-sur de Puebla	Puebla	21056	Chila de la Sal	Alto	1009	Bajo	1483
Mixteca-sur de Puebla	Puebla	21160	Teotlalco	Alto	1014	Bajo	1197
Mixteca-sur de Puebla	Puebla	21059	Chinamita	Alto	1024	Bajo	1229
Mixteca Oaxaqueña	Oaxaca	20086	San Agustín Tlaxiotepec	Alto	1026	Medio	705
Mixteca Oaxaqueña	Oaxaca	20463	Santiago Huauclilla	Alto	1027	Medio	1000
Mixteca Oaxaqueña	Oaxaca	20004	Asunción Cuyotepeji	Alto	1029	Medio	1037
Mixteca Oaxaqueña	Oaxaca	20281	San Miguel Tecomatlán	Alto	1031	Medio	1005
Mixteca Oaxaqueña	Oaxaca	20405	Villa de Chilapa de Díaz	Alto	1034	Medio	1040
Mixteca Oaxaqueña	Oaxaca	20089	San Andrés Dinculí	Alto	1038	Medio	846
Mixteca Oaxaqueña	Oaxaca	20520	Santo Domingo Tonala	Alto	1042	Bajo	1209
Mixteca Oaxaqueña	Puebla	21190	Totoltepec de Guerrero	Alto	1044	Medio	1026
Mixteca Oaxaqueña	Oaxaca	20181	San Juan Bautista Suchitepec	Alto	1045	Medio	805
Mixteca Oaxaqueña	Oaxaca	20147	San Francisco Nuxaño	Alto	1063	Medio	793
Mixteca Oaxaqueña	Puebla	21141	San Pedro Yelolxihahuaca	Alto	1084	Bajo	1285
Mixteca Oaxaqueña	Oaxaca	20376	Santa Cruz de Bravo	Alto	1088	Bajo	1327
Mixteca Oaxaqueña	Oaxaca	20547	Tectongo	Alto	1092	Bajo	1312
Mixteca Oaxaqueña	Oaxaca	20054	Magdalena Zahualtán	Alto	1097	Medio	1161
Guerrero	Guerrero	12033	Huamuxtlán	Alto	1100	Medio	1192
Mixteca Oaxaqueña	Oaxaca	20332	San Pedro Topiltepec	Alto	1106	Medio	765
Mixteca Oaxaqueña	Oaxaca	20479	Santiago Nejapilla	Alto	1108	Medio	762
Mixteca Oaxaqueña	Oaxaca	20400	Santa María Camotlán	Alto	1113	Medio	1080
Mixteca Oaxaqueña	Puebla	21073	Huehuetlán el Chico	Alto	1118	Bajo	1204
Mixteca Oaxaqueña	Oaxaca	20556	La Trinidad Vista Hermosa	Alto	1119	Bajo	1249
Mixteca-sur de Puebla	Puebla	21196	Xayacatlán de Bravo	Alto	1125	Medio	1171
Mixteca Oaxaqueña	Oaxaca	20341	San Pedro Yucunama	Alto	1128	Medio	957
Mixteca Oaxaqueña	Oaxaca	20055	Maricuala de Juárez	Alto	1129	Bajo	1349
Mixteca Oaxaqueña	Oaxaca	20536	San Vicente Nuriño	Alto	1138	Medio	764
Mixteca-sur de Puebla	Puebla	21037	Coyotepec	Alto	1141	Bajo	1382
Mixteca Oaxaqueña	Oaxaca	20237	San Marcos Arteaga	Alto	1146	Bajo	1650
Mixteca Oaxaqueña	Puebla	21095	La Magdalena Tlaltlaquitepec	Alto	1150	Bajo	1293
Mixteca Oaxaqueña	Oaxaca	20250	San Mateo Etlatongo	Alto	1161	Medio	919
Mixteca Oaxaqueña	Oaxaca	20140	San Francisco Chindúa	Alto	1164	Medio	1156
Mixteca Oaxaqueña	Oaxaca	20486	Villa Tejuipam de la Unión	Alto	1167	Medio	1089
Mixteca Oaxaqueña	Oaxaca	20034	Guadalupe de Ramírez	Alto	1191	Bajo	1311
Mixteca Oaxaqueña	Oaxaca	20562	Magdalena Yodocono de Porfirio Díaz	Alto	1202	Medio	1132
Mixteca Oaxaqueña	Oaxaca	20524	Santo Domingo Yotohino	Alto	1213	Medio	1084
Mixteca Oaxaqueña	Oaxaca	20476	Santiago Miltepec	Alto	1238	Medio	936
Mixteca Oaxaqueña	Oaxaca	20073	Putia Villa de Guerrero	Alto	1242	Medio	1099

16 Región Norte: 27 municipios (17 de muy alta y 10 de alta marginación)

Estados: Puebla

Subregión	Estado	Clave del municipio	Nombre	Grado de marginación (*)	Lugar de marginación (**)	Grado de rezago social (***)	Lugar de rezago social (***)
Nororiental	Puebla	21077	Hueylalpan	Muy alto	93	Alto	165
Nororiental	Puebla	21072	Huehuetla	Muy alto	112	Alto	166
Norte	Puebla	21107	Olmilla	Muy alto	115	Alto	217
Nororiental	Puebla	21078	Huitzilán de Serdán	Muy alto	131	Alto	202
Norte	Puebla	21049	Chiconcuautla	Muy alto	160	Alto	134
Norte	Puebla	21167	Tepezintla	Muy alto	172	Alto	196
Norte	Puebla	21123	San Felipe Tepatlán	Muy alto	176	Alto	229
Norte	Puebla	21028	Camocuautla	Muy alto	195	Alto	289
Norte	Puebla	21162	Tepango de Rodríguez	Muy alto	218	Alto	391
Norte	Puebla	21084	Ixtpec	Muy alto	233	Alto	290
Norte	Puebla	21068	Hermenegildo Galeana	Muy alto	239	Alto	290
Norte	Puebla	21006	Ahuacatlán	Muy alto	249	Alto	279
Nororiental	Puebla	21080	Attequizayan	Muy alto	274	Alto	302
Norte	Puebla	21183	Tlaola	Muy alto	305	Alto	299
Nororiental	Puebla	21216	Zoqueapan	Muy alto	308	Alto	557
Nororiental	Puebla	21202	Xochitlán de Vicente Suárez	Muy alto	317	Alto	351
Norte	Puebla	21014	Amixtlán	Muy alto	329	Alto	418
Norte	Puebla	21089	Jopala	Alto	413	Medio	655
Norte	Puebla	21213	Zihuateutla	Alto	421	Alto	550
Norte	Puebla	21039	Cuauiupan	Alto	424	Alto	392
Norte	Puebla	21184	Tlapacoya	Alto	460	Alto	447
Norte	Puebla	21030	Coatepec	Alto	560	Alto	568

Subregión	Estado	Clave del municipio	Nombre	Grado de marginación (*)	Lugar de marginación (*)	Grado de rezago social (**)	Lugar de rezago social (**)
Norte	Puebla	21172	Tetela de Ocampo	Alto	571	Alto	616
Nororiental	Puebla	21083	Ixtacamaxitlán	Alto	627	Alto	631
Norte	Puebla	21016	Aquixtla	Alto	771	Medio	875
Norte	Puebla	21215	Zongozotla	Alto	831	Medio	828
Nororiental	Puebla	21210	Zapotitlán de Méndez	Alto	904	Medio	1064

17 Región Norte de Chiapas: 20 municipios (11 de muy alta y 9 de alta marginación)
Estados: Chiapas

Subregión	Estado	Clave del municipio	Nombre	Grado de marginación (*)	Lugar de marginación (*)	Grado de rezago social (**)	Lugar de rezago social (**)
V Norte	Chiapas	07005	Amatán	Muy alto	118	Alto	189
V Norte	Chiapas	07039	Huitupán	Muy alto	139	Alto	140
Norte	Chiapas	07060	Ocoatepec	Muy alto	150	Alto	194
V Norte	Chiapas	07033	Francisco León	Muy alto	158	Alto	245
V Norte	Chiapas	07118	San Andrés Duraznal	Muy alto	198	Alto	237
V Norte	Chiapas	07067	Parítepec	Muy alto	245	Alto	288
V Norte	Chiapas	07081	Simojovel	Muy alto	248	Alto	220
V Norte	Chiapas	07045	Ixtapangajoyá	Muy alto	295	Alto	438
V Norte	Chiapas	07072	Pueblo Nuevo Solistahuacán	Muy alto	312	Alto	313
V Norte	Chiapas	07062	Ostucacán	Muy alto	339	Alto	431
V Norte	Chiapas	07014	El Bosque	Muy alto	362	Alto	342
V Norte	Chiapas	07088	Suruapá	Alto	370	Alto	532
V Norte	Chiapas	07084	Solosuchiapa	Alto	463	Alto	591
V Norte	Chiapas	07042	Ixtuacán	Alto	488	Alto	602
V Norte	Chiapas	07025	Chapultenango	Alto	514	Alto	589
V Norte	Chiapas	07090	Tapalapa	Alto	556	Alto	546
V Norte	Chiapas	07073	Rayón	Alto	570	Alto	380
V Norte	Chiapas	07043	Ixtacomitán	Alto	617	Medio	784
V Norte	Chiapas	07091	Tapilula	Alto	930	Alto	610
V Norte	Chiapas	07068	Pichucalco	Alto	950	Medio	987

18 Región Olmeca: 4 municipios (2 de muy alta y 2 de alta marginación)
Estados: Veracruz de Ignacio de la Llave

Subregión	Estado	Clave del municipio	Nombre	Grado de marginación (*)	Lugar de marginación (*)	Grado de rezago social (**)	Lugar de rezago social (**)
Sierra de Solespan	Veracruz de Ignacio de la Llave	30149	Solespan	Muy alto	141	Alto	183
Sierra de Solespan	Veracruz de Ignacio de la Llave	30104	Mecayapan	Muy alto	303	Alto	353
Sierra de Solespan	Veracruz de Ignacio de la Llave	30122	Pejapan	Alto	494	Alto	406
Sierra de Solespan	Veracruz de Ignacio de la Llave	30209	Tatahuicapan de Juárez	Alto	558	Alto	444

19 Región Papaloapan: 16 municipios (10 de muy alta y 6 de alta marginación)
Estados: Oaxaca

Subregión	Estado	Clave del municipio	Nombre	Grado de marginación (*)	Lugar de marginación (*)	Grado de rezago social (**)	Lugar de rezago social (**)
Papaloapan	Oaxaca	20212	San Juan Petlapa	Muy alto	7	Muy alto	8
Papaloapan	Oaxaca	20189	San Juan Comaltepec	Muy alto	43	Muy alto	91
Papaloapan	Oaxaca	20169	San José Independencia	Muy alto	56	Muy alto	78
Papaloapan	Oaxaca	20309	San Pedro Ixcatlán	Muy alto	102	Alto	184
Papaloapan	Oaxaca	20460	Santiago Choápam	Muy alto	107	Alto	162
Papaloapan	Oaxaca	20205	San Juan Lalana	Muy alto	152	Alto	188
Papaloapan	Oaxaca	20134	San Felipe Jalapa de Díaz	Muy alto	186	Alto	139
Papaloapan	Oaxaca	20468	Santiago Jocoatepec	Muy alto	250	Alto	197
Papaloapan	Oaxaca	20232	San Lucas Ojitlán	Muy alto	331	Alto	316
Papaloapan	Oaxaca	20498	Santiago Yaveo	Muy alto	360	Alto	356
Papaloapan	Oaxaca	20136	San Felipe Ujilla	Alto	472	Alto	315
Papaloapan	Oaxaca	20278	San Miguel Soyaltepec	Alto	523	Alto	502
Papaloapan	Oaxaca	20417	Santa María Jacatepec	Alto	609	Alto	585
Papaloapan	Oaxaca	20009	Ayoltzintepec	Alto	779	Alto	593
Papaloapan	Oaxaca	20559	San Juan Bautista Valle Nacional	Alto	823	Medio	713
Papaloapan	Oaxaca	20166	San José Chiltepec	Alto	933	Medio	1057

20 Región Península de Yucatán: 9 municipios (5 de muy alta y 4 de alta marginación)

Estados: Yucatán

Subregión	Estado	Clave del municipio	Nombre	Grado de marginación (*)	Lugar de marginación (*)	Grado de rezago social (**)	Lugar de rezago social (**)
Centro	Yucatán	31049	Mayapán	Muy alto	208	Alto	264
Centro	Yucatán	31019	Chemax	Muy alto	228	Alto	218
Centro	Yucatán	31010	Caniamayec	Muy alto	256	Alto	294
Centro	Yucatán	31104	Yaxcabá	Muy alto	279	Alto	378
Centro	Yucatán	31017	Chankom	Muy alto	323	Alto	364
Centro	Yucatán	31021	Chichimilá	Alto	378	Alto	400
Centro	Yucatán	31092	Tixcacalcupul	Alto	430	Alto	388
Centro	Yucatán	31022	Chikindzonot	Alto	596	Medio	757
Centro	Yucatán	31058	Peto	Alto	1090	Medio	953

21 Región Selva: 14 municipios (10 de muy alta y 4 de alta marginación)

Estados: Chiapas

Subregión	Estado	Clave del municipio	Nombre	Grado de marginación (*)	Lugar de marginación (*)	Grado de rezago social (**)	Lugar de rezago social (**)
VI Selva	Chiapas	07082	Sitalá	Muy alto	2	Muy alto	4
VI Selva	Chiapas	07031	Chilón	Muy alto	49	Muy alto	55
VI Selva	Chiapas	07112	San Juan Cancuc	Muy alto	78	Muy alto	66
VI Selva	Chiapas	07100	Tumbalá	Muy alto	101	Alto	128
VI Selva	Chiapas	07077	Salto de Agua	Muy alto	126	Alto	231
VI Selva	Chiapas	07116	Marqués de Comillas	Muy alto	153	Alto	222
VI Selva	Chiapas	07076	Sabanilla	Muy alto	185	Alto	274
VI Selva	Chiapas	07059	Ocosingo	Muy alto	216	Alto	216
VI Selva	Chiapas	07096	Tila	Muy alto	226	Alto	206
VI Selva	Chiapas	07114	Benemérito de las Américas	Muy alto	343	Alto	318
VI Selva	Chiapas	07109	Yajalón	Alto	455	Alto	396
VI Selva	Chiapas	07065	Palenque	Alto	646	Medio	714
VI Selva	Chiapas	07016	Catazajá	Alto	729	Medio	1094
VI Selva	Chiapas	07050	La Libertad	Alto	735	Bajo	1220

22 Región Sierra: 7 municipios (3 de muy alta y 4 de alta marginación)

Estados: Chiapas

Subregión	Estado	Clave del municipio	Nombre	Grado de marginación (*)	Lugar de marginación (*)	Grado de rezago social (**)	Lugar de rezago social (**)
Costa de Chiapas Soconusco	Chiapas	07080	Siltepec	Muy alto	267	Alto	322
Costa de Chiapas Soconusco	Chiapas	07010	Bejucal de Ocampo	Muy alto	271	Alto	269
Costa de Chiapas Soconusco	Chiapas	07070	El Porvenir	Muy alto	310	Alto	305
Costa de Chiapas Soconusco	Chiapas	07036	La Grandeza	Alto	454	Alto	328
Costa de Chiapas Soconusco	Chiapas	07011	Bella Vista	Alto	546	Alto	507
Costa de Chiapas Soconusco	Chiapas	07006	Amatenango de la Frontera	Alto	567	Medio	689
Costa de Chiapas Soconusco	Chiapas	07053	Mazapa de Madero	Alto	587	Alto	510

23 Región Sierra Gorda: 5 municipios (1 de muy alta y 4 de alta marginación)

Estados: Querétaro

Subregión	Estado	Clave del municipio	Nombre	Grado de marginación (*)	Lugar de marginación (*)	Grado de rezago social (**)	Lugar de rezago social (**)
Norte de Querétaro Cadereyta	Querétaro	22002	Pinal de Amoles	Muy alto	351	Alto	449
Norte de Querétaro Cadereyta	Querétaro	22015	San Joaquín	Alto	505	Medio	643
Norte de Querétaro Cadereyta	Querétaro	22010	Landa de Matamoros	Alto	734	Medio	1043
Norte de Querétaro Cadereyta	Querétaro	22003	Arroyo Seco	Alto	1002	Bajo	1360
Norte de Querétaro Cadereyta	Querétaro	22009	Jalpan de Serra	Alto	1225	Bajo	1265

24 Región Sierra Negra: 8 municipios (6 de muy alta y 2 de alta marginación)

Estados: Puebla

Subregión	Estado	Clave del municipio	Nombre	Grado de marginación (*)	Lugar de marginación (**)	Grado de rezago social (***)	Lugar de rezago social (***)
Tehuacán y Sierra Negra	Puebla	21061	Eloxochitlán	Muy alto	26	Muy alto	31
Tehuacán y Sierra Negra	Puebla	21145	San Sebastián Tlaxcopec	Muy alto	55	Muy alto	86
Tehuacán y Sierra Negra	Puebla	21036	Coyomeapan	Muy alto	65	Muy alto	65
Tehuacán y Sierra Negra	Puebla	21217	Zoquitlán	Muy alto	77	Muy alto	75
Tehuacán y Sierra Negra	Puebla	21195	Vicente Guerrero	Muy alto	156	Alto	159
Tehuacán y Sierra Negra	Puebla	21120	San Antonio Cañada	Muy alto	257	Alto	275
Tehuacán y Sierra Negra	Puebla	21010	Ajalpan	Alto	491	Alto	303
Tehuacán y Sierra Negra	Puebla	21035	Coxcatlán	Alto	1144	Medio	1126

25 Región Sierra Norte de Oaxaca: 44 municipios (14 de muy alta y 30 de alta marginación)

Estados: Oaxaca

Subregión	Estado	Clave del municipio	Nombre	Grado de marginación (*)	Lugar de marginación (**)	Grado de rezago social (***)	Lugar de rezago social (***)
Sierra Norte	Oaxaca	20517	Santo Domingo Tepuxtepec	Muy alto	37	Muy alto	54
Sierra Norte	Oaxaca	20514	Santo Domingo Roayaga	Muy alto	84	Alto	130
Sierra Norte	Oaxaca	20337	San Pedro y San Pablo Ayutla	Muy alto	117	Alto	137
Sierra Norte	Oaxaca	20457	Santiago Camotlán	Muy alto	157	Alto	149
Sierra Norte	Oaxaca	20435	Santa María Tepantlali	Muy alto	168	Muy alto	103
Sierra Norte	Oaxaca	20231	San Lucas Camotlán	Muy alto	174	Alto	114
Sierra Norte	Oaxaca	20502	Santiago Zacatepec	Muy alto	202	Alto	123
Sierra Norte	Oaxaca	20207	San Juan Mazatlán	Muy alto	207	Alto	270
Sierra Norte	Oaxaca	20454	Santiago Atilán	Muy alto	224	Alto	158
Sierra Norte	Oaxaca	20031	Tamazulapam del Espíritu Santo	Muy alto	232	Alto	129
Sierra Norte	Oaxaca	20437	Santa María Tlahuitoltepec	Muy alto	234	Alto	185
Sierra Norte	Oaxaca	20275	San Miguel Quetzaltepec	Muy alto	288	Alto	172
Sierra Norte	Oaxaca	20335	San Pedro Yaneri	Muy alto	342	Alto	257
Sierra Norte	Oaxaca	20003	Asunción Cacalotepec	Muy alto	359	Alto	268
Sierra Norte	Oaxaca	20554	Totontepec Villa de Morelos	Alto	368	Alto	255
Sierra Norte	Oaxaca	20323	San Pedro Ocotepec	Alto	390	Alto	238
Sierra Norte	Oaxaca	20465	Santiago Ixcuintepec	Alto	396	Alto	470
Sierra Norte	Oaxaca	20257	San Melchor Betaza	Alto	398	Alto	363
Sierra Norte	Oaxaca	20100	San Andrés Yalá	Alto	468	Medio	656
Sierra Norte	Oaxaca	20190	San Juan Juquila Vijanos	Alto	477	Alto	417
Sierra Norte	Oaxaca	20190	San Juan Cotzocón	Alto	480	Alto	517
Sierra Norte	Oaxaca	20038	Villa Hidalgo	Alto	540	Alto	612
Sierra Norte	Oaxaca	20060	Mixistlán de la Reforma	Alto	574	Alto	365
Sierra Norte	Oaxaca	20246	San Mateo Cajonos	Alto	655	Medio	747
Sierra Norte	Oaxaca	20522	Santo Domingo Xagacia	Alto	657	Alto	516
Sierra Norte	Oaxaca	20216	San Juan Tabasá	Alto	742	Medio	1027
Sierra Norte	Oaxaca	20503	Santiago Zochilla	Alto	788	Medio	1170
Sierra Norte	Oaxaca	20473	Santiago Laxopa	Alto	791	Alto	481
Sierra Norte	Oaxaca	20394	Santa María Atolepec	Alto	784	Alto	437
Sierra Norte	Oaxaca	20288	San Miguel Yotao	Alto	807	Alto	536
Sierra Norte	Oaxaca	20097	San Andrés Solaga	Alto	876	Medio	801
Sierra Norte	Oaxaca	20299	San Pablo Yaganiza	Alto	901	Medio	827
Sierra Norte	Oaxaca	20222	San Juan Yacé	Alto	909	Alto	617
Sierra Norte	Oaxaca	20432	Santa María Temaxcalapa	Alto	926	Medio	1162
Sierra Norte	Oaxaca	20128	San Cristóbal Lachirioag	Alto	943	Bajo	1301
Sierra Norte	Oaxaca	20471	Santiago Lalopa	Alto	977	Medio	681
Sierra Norte	Oaxaca	20042	Ixtlán de Juárez	Alto	986	Medio	895
Sierra Norte	Oaxaca	20114	San Baltazar Yatzaachi el Bajo	Alto	991	Medio	1006
Sierra Norte	Oaxaca	20303	San Pedro Cajonos	Alto	1054	Medio	971
Sierra Norte	Oaxaca	20156	San Ildefonso Villa Alta	Alto	1060	Medio	1149
Sierra Norte	Oaxaca	20223	San Juan Yatzaachi	Alto	1066	Medio	878
Sierra Norte	Oaxaca	20120	San Bartolomé Zoogocho	Alto	1180	Bajo	1284
Sierra Norte	Oaxaca	20541	Taneze de Zaragoza	Alto	1227	Medio	931
Sierra Norte	Oaxaca	20442	Santa María Yalina	Alto	1240	Medio	1142

26 Región Sierra Sur de Oaxaca: 58 municipios (35 de muy alta y 23 de alta marginación)

Estados: Oaxaca

Subregión	Estado	Clave del municipio	Nombre	Grado de marginación (*)	Lugar de marginación (*)	Grado de rezago social (*)	Lugar de rezago social (*)
Sierra Sur	Oaxaca	20450	Santiago Amotepec	Muy alto	11	Muy alto	13
Sierra Sur	Oaxaca	20386	Santa Cruz Zenzontepec	Muy alto	12	Muy alto	18
Sierra Sur	Oaxaca	20391	Santa Lucía Miahuatlán	Muy alto	15	Muy alto	15
Sierra Sur	Oaxaca	20263	San Miguel Coatlán	Muy alto	36	Muy alto	26
Sierra Sur	Oaxaca	20095	San Andrés Paxtlán	Muy alto	38	Muy alto	40
Sierra Sur	Oaxaca	20236	San Marcial Ozolotepec	Muy alto	63	Muy alto	73
Sierra Sur	Oaxaca	20495	Santiago Xanica	Muy alto	64	Muy alto	46
Sierra Sur	Oaxaca	20566	Zapotilán del Río	Muy alto	72	Muy alto	115
Sierra Sur	Oaxaca	20170	San José Lechiguiri	Muy alto	96	Muy alto	47
Sierra Sur	Oaxaca	20229	San Lorenzo Texmelicán	Muy alto	116	Muy alto	58
Sierra Sur	Oaxaca	20477	Santiago Minas	Muy alto	132	Muy alto	168
Sierra Sur	Oaxaca	20158	San Jacinto Tlacopec	Muy alto	147	Alto	212
Sierra Sur	Oaxaca	20146	San Francisco Logueche	Muy alto	167	Alto	119
Sierra Sur	Oaxaca	20235	San Luis Amatlán	Muy alto	179	Alto	226
Sierra Sur	Oaxaca	20448	Santa María Zaniza	Muy alto	187	Alto	190
Sierra Sur	Oaxaca	20424	Santa María Ozolotepec	Muy alto	190	Alto	148
Sierra Sur	Oaxaca	20277	Villa Soles de Vega	Muy alto	196	Alto	174
Sierra Sur	Oaxaca	20155	San Idefonso Sola	Muy alto	212	Alto	143
Sierra Sur	Oaxaca	20148	San Francisco Ozolotepec	Muy alto	221	Alto	366
Sierra Sur	Oaxaca	20137	San Francisco Cahuacúa	Muy alto	236	Alto	163
Sierra Sur	Oaxaca	20126	San Cristóbal Amatlán	Muy alto	243	Alto	198
Sierra Sur	Oaxaca	20159	San Jerónimo Coatlán	Muy alto	244	Alto	215
Sierra Sur	Oaxaca	20200	San Juan Juquila Mixes	Muy alto	254	Alto	214
Sierra Sur	Oaxaca	20512	Santo Domingo Ozolotepec	Muy alto	255	Alto	200
Sierra Sur	Oaxaca	20384	Santa Cruz Xitla	Muy alto	261	Alto	336
Sierra Sur	Oaxaca	20211	San Juan Ozolotepec	Muy alto	272	Alto	407
Sierra Sur	Oaxaca	20254	San Mateo Río Hondo	Muy alto	283	Alto	210
Sierra Sur	Oaxaca	20061	Monjas	Muy alto	301	Alto	253
Sierra Sur	Oaxaca	20516	Santo Domingo Teojomulco	Muy alto	304	Alto	404
Sierra Sur	Oaxaca	20428	Santa María Quiérogani	Muy alto	311	Alto	360
Sierra Sur	Oaxaca	20351	San Simón Almolongoas	Muy alto	314	Alto	282
Sierra Sur	Oaxaca	20353	Santa Ana	Muy alto	315	Alto	337
Sierra Sur	Oaxaca	20429	Santa María Sola	Muy alto	335	Alto	346
Sierra Sur	Oaxaca	20209	San Juan Mixtepec - Dto. 26 -	Muy alto	347	Alto	311
Sierra Sur	Oaxaca	20420	Santa María Lachixío	Muy alto	364	Alto	319
Sierra Sur	Oaxaca	20279	San Miguel Suchitpepec	Alto	386	Alto	308
Sierra Sur	Oaxaca	20347	San Sebastián Río Hondo	Alto	407	Alto	286
Sierra Sur	Oaxaca	20125	San Carlos Yautepéc	Alto	408	Alto	348
Sierra Sur	Oaxaca	20344	San Sebastián Coatlán	Alto	426	Alto	263
Sierra Sur	Oaxaca	20361	Santa Catalina Quiérogani	Alto	427	Alto	224
Sierra Sur	Oaxaca	20535	San Vicente Lachixío	Alto	440	Alto	250
Sierra Sur	Oaxaca	20281	San Pablo Coatlán	Alto	465	Alto	420
Sierra Sur	Oaxaca	20319	San Pedro Mixtepec - Dto. 26 -	Alto	478	Alto	382
Sierra Sur	Oaxaca	20154	San Idefonso Amatlán	Alto	481	Alto	401
Sierra Sur	Oaxaca	20149	San Francisco Sola	Alto	489	Alto	432
Sierra Sur	Oaxaca	20289	San Nicolás	Alto	521	Alto	584
Sierra Sur	Oaxaca	20538	Sitio de Xitlapehua	Alto	549	Alto	383
Sierra Sur	Oaxaca	20167	San José del Peñasco	Alto	611	Alto	251
Sierra Sur	Oaxaca	20008	Asunción Tlacojuilita	Alto	635	Medio	861
Sierra Sur	Oaxaca	20491	Santiago Texitlán	Alto	653	Alto	451
Sierra Sur	Oaxaca	20533	Santo Tomás Tamezulpán	Alto	749	Medio	691
Sierra Sur	Oaxaca	20316	San Pedro Mártir Quiérogani	Alto	774	Medio	795
Sierra Sur	Oaxaca	20074	Santa Catarina Quiérogani	Alto	855	Alto	622
Sierra Sur	Oaxaca	20410	Santa María Ecatepec	Alto	948	Medio	729
Sierra Sur	Oaxaca	20064	Nejapa de Madero	Alto	974	Medio	921
Sierra Sur	Oaxaca	20059	Miahuatlán de Porfirio Díaz	Alto	975	Medio	751
Sierra Sur	Oaxaca	20362	Santa Catarina Cuixtla	Alto	976	Bajo	1335
Sierra Sur	Oaxaca	20357	Santa Ana Taveña	Alto	1008	Medio	1004

27 Región Sierra Zongolica: 28 municipios (17 de muy alta y 11 de alta marginación)
Estados: Puebla y Veracruz de Ignacio de la Llave

Subregión

Clave del municipio

Nombre

Grado de marginación (*)

Lugar de marginación (*)

Grado de rezago social (*)

Lugar de rezago social (*)

Subregión	Estado	Clave del municipio	Nombre	Grado de marginación (*)	Lugar de marginación (*)	Grado de rezago social (**)	Lugar de rezago social (**)
Sierra Zongolica	Veracruz de Ignacio de la Llave	30110	Mixtla de Altamirano	Muy alto	10	Muy alto	12
Sierra Zongolica	Veracruz de Ignacio de la Llave	30159	Tehuipango	Muy alto	14	Muy alto	11
Sierra Zongolica	Veracruz de Ignacio de la Llave	30020	Atlanulco	Muy alto	81	Muy alto	63
Sierra Zongolica	Veracruz de Ignacio de la Llave	30147	Soledad Atzompa	Muy alto	113	Muy alto	59
Sierra Zongolica	Veracruz de Ignacio de la Llave	30137	Los Reyes	Muy alto	128	Muy alto	102
Sierra Zongolica	Veracruz de Ignacio de la Llave	30168	Tequila	Muy alto	134	Alto	150
Sierra Zongolica	Veracruz de Ignacio de la Llave	30018	Aquila	Muy alto	169	Alto	141
Sierra Zongolica	Veracruz de Ignacio de la Llave	30029	Calcahualco	Muy alto	191	Alto	110
Sierra Zongolica	Veracruz de Ignacio de la Llave	30127	La Perla	Muy alto	192	Alto	135
Sierra Zongolica	Veracruz de Ignacio de la Llave	30195	Xoxocotla	Muy alto	197	Alto	181
Sierra Zongolica	Veracruz de Ignacio de la Llave	30019	Asiacanga	Muy alto	229	Alto	201
Sierra Zongolica	Veracruz de Ignacio de la Llave	30184	Tiequipa	Muy alto	237	Alto	128
Sierra Zongolica	Veracruz de Ignacio de la Llave	30201	Zongolica	Muy alto	256	Alto	240
Sierra Zongolica	Veracruz de Ignacio de la Llave	30165	Tepalaxco	Muy alto	276	Alto	461
Sierra Zongolica	Veracruz de Ignacio de la Llave	30171	Tehuacán	Muy alto	313	Alto	233
Sierra Zongolica	Veracruz de Ignacio de la Llave	30008	Alpetláhuac	Muy alto	327	Alto	261
Sierra Zongolica	Veracruz de Ignacio de la Llave	30140	San Andrés Tenexjapan	Muy alto	358	Alto	389
Sierra Zongolica	Veracruz de Ignacio de la Llave	30098	Magdalena	Alto	392	Alto	320
Sierra Zongolica	Veracruz de Ignacio de la Llave	30047	Coscomatepec	Alto	553	Alto	349
Sierra Zongolica	Puebla	21023	Atliximila	Alto	555	Alto	528
Sierra Zongolica	Veracruz de Ignacio de la Llave	30080	Ixtuatlán del Café	Alto	678	Medio	654
Sierra Zongolica	Veracruz de Ignacio de la Llave	30006	Acutzingo	Alto	699	Alto	559
Sierra Zongolica	Veracruz de Ignacio de la Llave	30185	Tiliapan	Alto	853	Medio	865
Sierra Zongolica	Veracruz de Ignacio de la Llave	30022	Atzacan	Alto	865	Medio	888
Sierra Zongolica	Veracruz de Ignacio de la Llave	30062	Chocaman	Alto	970	Medio	648
Sierra Zongolica	Veracruz de Ignacio de la Llave	30135	Rafael Delgado	Alto	1065	Medio	723
Sierra Zongolica	Veracruz de Ignacio de la Llave	30081	Ixtuatiencillo	Alto	1082	Medio	857
Sierra Zongolica	Veracruz de Ignacio de la Llave	30099	Maltrata	Alto	1214	Medio	950

28 Región Tarahumara: 16 municipios (10 de muy alta y 6 de alta marginación)
Estados: Chihuahua

Subregión	Estado	Clave del municipio	Nombre	Grado de marginación (*)	Lugar de marginación (*)	Grado de rezago social (**)	Lugar de rezago social (**)
Sierra Tarahumara	Chihuahua	08008	Batopilas	Muy alto	8	Muy alto	2
Sierra Tarahumara	Chihuahua	08046	Morelos	Muy alto	66	Muy alto	22
Sierra Tarahumara	Chihuahua	08012	Carichi	Muy alto	82	Muy alto	70
Sierra Tarahumara	Chihuahua	08065	Urique	Muy alto	86	Muy alto	56
Sierra Tarahumara	Chihuahua	08029	Guadalupe y Calvo	Muy alto	87	Muy alto	64
Sierra Tarahumara	Chihuahua	08027	Guachochi	Muy alto	89	Muy alto	81
Sierra Tarahumara	Chihuahua	08066	Uruachi	Muy alto	138	Alto	113
Sierra Tarahumara	Chihuahua	08007	Balleza	Muy alto	146	Alto	120
Sierra Tarahumara	Chihuahua	08041	Maguarichi	Muy alto	194	Alto	106
Sierra Tarahumara	Chihuahua	08030	Guazapares	Muy alto	222	Alto	147
Sierra Tarahumara	Chihuahua	08020	Chinipas	Alto	405	Alto	235
Sierra Tarahumara	Chihuahua	08049	Nonoava	Alto	614	Medio	736
Sierra Tarahumara	Chihuahua	08009	Bocoyna	Alto	893	Alto	527
Sierra Tarahumara	Chihuahua	08047	Monte	Alto	940	Alto	398
Sierra Tarahumara	Chihuahua	08051	Ocampo	Alto	980	Alto	471
Sierra Tarahumara	Chihuahua	08063	Temósachi	Alto	1179	Medio	1070

28 Región Tierra Caliente: 22 municipios (11 de muy alta y 11 de alta marginación)
Estados: Guerrero y Michoacán de Ocampo

Subregión	Estado	Clave del municipio	Nombre	Grado de marginación (*)	Lugar de marginación (*)	Grado de rezago social (**)	Lugar de rezago social (**)
Tierra Caliente - Ciudad Altamira	Guerrero	12016	Coahuayula de José María Izazaga	Muy alto	27	Muy alto	53
Centro de Guerrero - Chilpancingo	Guerrero	12047	Pedro Ascencio Alqueiras	Muy alto	33	Muy alto	44
Centro de Guerrero - Chilpancingo	Guerrero	12054	San Miguel Totolapan	Muy alto	45	Muy alto	101
Tierra Caliente-Huetamo	Michoacán de Ocampo	16101	Tzitzio	Muy alto	162	Alto	282
Tierra Caliente - Ciudad Altamira	Guerrero	12073	Zirándaro	Muy alto	193	Alto	329
Tierra Caliente - Ciudad Altamira	Guerrero	12003	Ajuchitlán del Progreso	Muy alto	227	Alto	330
Tierra Caliente - Ciudad Altamira	Guerrero	12031	General Canuto A. Neri	Muy alto	307	Alto	408
Tierra Caliente Huétamo	Michoacán de Ocampo	16057	Nocupétaro	Muy alto	328	Alto	505
Tierra Caliente-Huetamo	Michoacán de Ocampo	16081	Susupuato	Muy alto	337	Alto	573

Subregión	Estado	Clave del municipio	Nombre	Grado de marginación (*)	Lugar de marginación (*)	Grado de rezago social (**)	Lugar de rezago social (**)
Tierra Caliente-Huelamo	Michoacán de Ocampo	18029	Chunumuco	Muy alto		Alto	535
Centro de Guerrero - Chilpancingo	Guerrero	12026	Cuetzala del Progreso	Muy alto		Alto	486
Tierra Caliente - Ciudad Altamira	Guerrero	12022	Coyuca de Catalán	Alto		Alto	482
Tierra Caliente Huétamo	Michoacán de Ocampo	16092	Tiquicheo de Nicolás Romero	Alto		Alto	607
Tierra Caliente Huétamo	Michoacán de Ocampo	16097	Turicato	Alto		Alto	599
Tierra Caliente - Ciudad Altamira	Guerrero	16013	Carácuero	Alto		Medio	746
Tierra Caliente - Ciudad Altamira	Guerrero	12027	Cutzama de Pinzón	Alto		Medio	800
Tierra Caliente - Ciudad Altamira	Guerrero	12064	Tlaxiapa	Alto		Medio	992
Tierra Caliente - Ciudad Altamira	Guerrero	12058	Teloloapan	Alto		Medio	707
Tierra Caliente Huétamo	Michoacán de Ocampo	16077	San Lucas	Alto		Medio	1068
Tierra Caliente - Ciudad Altamira	Guerrero	12067	Tlapahuala	Alto		Medio	930
Tierra Caliente Huétamo	Michoacán de Ocampo	16038	Huelamo	Alto		Medio	1076
Tierra Caliente - Ciudad Altamira	Guerrero	12007	Arceña	Alto		Medio	1136

30 Región Valle de Atlixco: 6 municipios (3 de muy alta y 3 de alta marginación)
Estados: Puebla

Subregión	Estado	Clave del municipio	Nombre	Grado de marginación (*)	Lugar de marginación (*)	Grado de rezago social (**)	Lugar de rezago social (**)
Puebla - Atlixco	Puebla	21005	Actopan	Muy alto	166	Alto	211
Puebla - Atlixco	Puebla	21159	Teopantlán	Muy alto	293	Alto	443
Puebla - Atlixco	Puebla	21185	Tepeaxalco	Muy alto	358	Alto	508
Puebla - Atlixco	Puebla	21121	San Diego la Mesa Tochilmilzingo	Alto	380	Alto	379
Puebla - Atlixco	Puebla	21089	Huauquechula	Alto	747	Medio	813
Puebla - Atlixco	Puebla	21166	Tepeojuma	Alto	1077	Bajo	1324

31 Región Valle de Serdán: 3 municipios (3 de muy alta y 0 de alta marginación)
Estados: Puebla

Subregión	Estado	Clave del municipio	Nombre	Grado de marginación (*)	Lugar de marginación (*)	Grado de rezago social (**)	Lugar de rezago social (**)
Oriental Ciudad Serdán	Puebla	21050	Chichiquila	Muy alto	215	Alto	121
Oriental Ciudad Serdán	Puebla	21116	Quimixtlán	Muy alto	260	Alto	227
Oriental Ciudad Serdán	Puebla	21058	Chilchotla	Muy alto	281	Alto	266

32 Región Valles Centrales: 70 municipios (23 de muy alta y 47 de alta marginación)
Estados: Oaxaca

Subregión	Estado	Clave del municipio	Nombre	Grado de marginación (*)	Lugar de marginación (*)	Grado de rezago social (**)	Lugar de rezago social (**)
Valles Central	Oaxaca	20426	Santa María Peñoles	Muy alto	41	Muy alto	39
Valles Central	Oaxaca	20015	Costecas Altas	Muy alto	52	Muy alto	43
Valles Central	Oaxaca	20271	San Miguel Mixtepec	Muy alto	73	Muy alto	60
Valles Central	Oaxaca	20563	Yogana	Muy alto	75	Muy alto	77
Valles Central	Oaxaca	20292	San Pablo Cuatro Venados	Muy alto	99	Muy alto	94
Valles Central	Oaxaca	20494	Santiago Tlazoyaltepec	Muy alto	110	Alto	112
Valles Central	Oaxaca	20388	Santa Inés del Monte	Muy alto	120	Muy alto	90
Valles Central	Oaxaca	20203	San Juan Lachigalla	Muy alto	122	Muy alto	98
Valles Central	Oaxaca	20273	San Miguel Peras	Muy alto	159	Muy alto	69
Valles Central	Oaxaca	20007	Asunción Ocotlán	Muy alto	171	Alto	160
Valles Central	Oaxaca	20048	Magdalena Mixtepec	Muy alto	173	Alto	154
Valles Central	Oaxaca	20284	San Miguel Tlaxiápam	Muy alto	188	Alto	124
Valles Central	Oaxaca	20325	San Pedro Quiatoni	Muy alto	189	Alto	122
Valles Central	Oaxaca	20315	San Pedro Mártir	Muy alto	205	Alto	239
Valles Central	Oaxaca	20051	Magdalena Teitipac	Muy alto	214	Alto	180
Valles Central	Oaxaca	20534	San Vicente Costalán	Muy alto	217	Alto	138
Valles Central	Oaxaca	20328	San Pedro Taviche	Muy alto	246	Alto	265
Valles Central	Oaxaca	20233	San Lucas Quiavini	Muy alto	270	Alto	373
Valles Central	Oaxaca	20389	Santa Inés Yateche	Muy alto	296	Alto	359
Valles Central	Oaxaca	20017	La Compañía	Muy alto	316	Alto	314
Valles Central	Oaxaca	20162	San Jerónimo Taviche	Muy alto	324	Alto	173
Valles Central	Oaxaca	20393	Santa Lucía Ocotlán	Muy alto	338	Alto	371
Valles Central	Oaxaca	20069	La Pe	Muy alto	361	Alto	228
Valles Central	Oaxaca	20219	San Juan Teitipac	Alto	369	Alto	419
Valles Central	Oaxaca	20101	San Andrés Zabache	Alto	373	Alto	426

Valles Central	Oaxaca	20131	San Dionisio Ocotepac	Alto	403	344
Valles Central	Oaxaca	20072	San José del Progreso	Alto	411	343
Valles Central	Oaxaca	20104	San Antonino el Alto	Alto	418	381
Valles Central	Oaxaca	20118	San Bartolomé Quijalana	Alto	449	469
Valles Central	Oaxaca	20080	San Agustín A matengo	Alto	451	467
Valles Central	Oaxaca	20475	Santiago Matatlán	Alto	453	489
Valles Central	Oaxaca	20123	San Bernardo Mixtepec	Alto	456	511
Valles Central	Oaxaca	20452	Santiago Apóstol	Alto	480	466
Valles Central	Oaxaca	20360	Santa Ana Zegache	Alto	495	425
Valles Central	Oaxaca	20108	San Antonio Huixtepec	Alto	503	409
Valles Central	Oaxaca	20530	Santo Tomás Jalieza	Alto	506	556
Valles Central	Oaxaca	20449	Santa María Zoquiáñan	Alto	545	724
Valles Central	Oaxaca	20028	Heroica Ciudad de Ejutla de Crespo	Alto	573	415
Valles Central	Oaxaca	20561	Yaxe	Alto	594	324
Valles Central	Oaxaca	20349	San Sebastián Teitipac	Alto	606	540
Valles Central	Oaxaca	20378	Santa Cruz Mixtepec	Alto	636	598
Valles Central	Oaxaca	20197	San Juan Guelavía	Alto	647	498
Valles Central	Oaxaca	20301	San Pedro Apostol	Alto	677	1146
Valles Central	Oaxaca	20103	San Antonino Castillo Velasco	Alto	679	625
Valles Central	Oaxaca	20112	San Baltazar Chichicápam	Alto	720	792
Valles Central	Oaxaca	20398	Ayoquezo de Aldama	Alto	721	703
Valles Central	Oaxaca	20358	Santa Ana Tiapacoyan	Alto	728	839
Valles Central	Oaxaca	20560	Villa Diaz Ordaz	Alto	739	534
Valles Central	Oaxaca	20268	San Miguel Ejutla	Alto	752	555
Valles Central	Oaxaca	20368	Santa Catarina Minas	Alto	758	742
Valles Central	Oaxaca	20226	San Lorenzo Albarradas	Alto	772	781
Valles Central	Oaxaca	20506	Santo Domingo Albarradas	Alto	778	1145
Valles Central	Oaxaca	20356	Santa Ana del Valle	Alto	812	770
Valles Central	Oaxaca	20555	Trinidad Zaachila	Alto	834	700
Valles Central	Oaxaca	20548	Teotitlán del Valle	Alto	891	866
Valles Central	Oaxaca	20241	San Martín Lachilá	Alto	900	925
Valles Central	Oaxaca	20542	Taniche	Alto	960	684
Valles Central	Oaxaca	20049	Magdalena Ocotlán	Alto	979	807
Valles Central	Oaxaca	20238	San Martín de los Cansecos	Alto	992	732
Valles Central	Oaxaca	20310	San Pedro Ixtahuaca	Alto	1010	945
Valles Central	Oaxaca	20387	Santa Gertrudis	Alto	1011	1173
Valles Central	Oaxaca	20550	San Jerónimo Tlacoahuaya	Alto	1030	1042
Valles Central	Oaxaca	20135	San Felipe Tejalápam	Alto	1035	754
Valles Central	Oaxaca	20380	Santa Cruz Papalutla	Alto	1089	831
Valles Central	Oaxaca	20092	San Andrés Ixtahuaca	Alto	1122	1368
Valles Central	Oaxaca	20184	San Juan del Río	Alto	1171	1358
Valles Central	Oaxaca	20298	San Pablo Villa de Mitla	Alto	1211	897
Valles Central	Oaxaca	20565	Villa de Zaachila	Alto	1221	834
Valles Central	Oaxaca	20333	San Pedro Totolapa	Alto	1229	1357
Valles Central	Oaxaca	20068	Ocotlán de Morelos	Alto	1232	985

Notas:
 (*) CONAPO. Índice de Marginación Municipal. 2005
 (**) CONEVAL. Índice de Rezago Social. 2005

ZONAS DE ATENCIÓN PRIORITARIA URBANAS



SECRETARÍA DE DESARROLLO SOCIAL
SUBSECRETARÍA DE DESARROLLO URBANO Y ORDENACIÓN DEL TERRITORIO



ZONAS DE ATENCIÓN PRIORITARIA URBANAS 2009

CLAVE ESTADO	CLAVE MUNICIPIO	CLAVE LOCALIDAD	NOMBRE ESTADO	NOMBRE MUNICIPIO	NOMBRE LOCALIDAD	TOTAL MANZANAS EN ZONA DE ATENCIÓN PRIORITARIA	TOTAL HOGARES POBRES EN ZONA DE ATENCIÓN PRIORITARIA
01	01001	010010001	AGUASCALIENTES	AGUASCALIENTES	AGUASCALIENTES	1,157	13,388
01	01001	010010293	AGUASCALIENTES	AGUASCALIENTES	NORIAS DE OJOCALIENTE	21	207
01	01001	010010479	AGUASCALIENTES	AGUASCALIENTES	VILLA LIC. JESUS TERAN (CALVILLITO)	23	35
01	01001	010011025	AGUASCALIENTES	AGUASCALIENTES	POCITOS	19	286
01	01003	010030001	AGUASCALIENTES	CALVILLO	CALVILLO	184	1,408
01	01005	010050001	AGUASCALIENTES	JESUS MARIA	JESUS MARIA	270	2,618
01	01005	010050041	AGUASCALIENTES	JESUS MARIA	JESUS GOMEZ PORTUGAL (MARGARITAS)	24	213
01	01006	010060001	AGUASCALIENTES	PABELLON DE ARTEAGA	PABELLON DE ARTEAGA	143	1,242
01	01006	010060007	AGUASCALIENTES	PABELLON DE ARTEAGA	EMILIANO ZAPATA	20	229
01	01007	010070001	AGUASCALIENTES	RINCON DE ROMOS	RINCON DE ROMOS	103	1,258
01	01007	010070018	AGUASCALIENTES	RINCON DE ROMOS	ESCALERAS	30	255
01	01007	010070030	AGUASCALIENTES	RINCON DE ROMOS	PABELLON DE HIDALGO	42	258
01	01010	010100001	AGUASCALIENTES	EL LLANO	PALO ALTO	23	190
01	01011	010110001	AGUASCALIENTES	SAN FRANCISCO DE LOS ROMO	SAN FRANCISCO DE LOS ROMO	75	523
02	02001	020010001	BAJA CALIFORNIA	ENSENADA	ENSENADA	507	3,329
02	02001	020010060	BAJA CALIFORNIA	ENSENADA	CAMALU	68	640
02	02001	020010133	BAJA CALIFORNIA	ENSENADA	LAZARO CARDENAS	59	769
02	02001	020010139	BAJA CALIFORNIA	ENSENADA	RODOLFO SANCHEZ T. (MANEADERO)	114	428
02	02001	020010268	BAJA CALIFORNIA	ENSENADA	VICENTE GUERRERO	81	798
02	02001	020012183	BAJA CALIFORNIA	ENSENADA	COLONIA BENITO GARCIA (EL ZORRILLO)	48	495
02	02001	020012378	BAJA CALIFORNIA	ENSENADA	COLONIA NUEVA ERA	35	301
02	02001	020013370	BAJA CALIFORNIA	ENSENADA	COLONIA LOMAS DE SAN RAMON (TRIQUIS)	22	315
02	02002	020020001	BAJA CALIFORNIA	MEXICALI	MEXICALI	2,274	13,040
02	02002	020020185	BAJA CALIFORNIA	MEXICALI	GUADALUPE VICTORIA (KM 43)	95	553
02	02002	020020231	BAJA CALIFORNIA	MEXICALI	CIUDAD MORELOS (CUERVOS)	34	182
02	02002	020020284	BAJA CALIFORNIA	MEXICALI	SAN FELIPE	145	756
02	02002	020020289	BAJA CALIFORNIA	MEXICALI	SANTA ISABEL	78	603
02	02003	020030001	BAJA CALIFORNIA	TECATE	TECATE	267	1,077
02	02004	020040001	BAJA CALIFORNIA	TIJUANA	TIJUANA	4,723	43,938
02	02004	020040187	BAJA CALIFORNIA	TIJUANA	LA JOYA	95	912
02	02004	020040283	BAJA CALIFORNIA	TIJUANA	SAN LUIS	87	495
02	02004	020040723	BAJA CALIFORNIA	TIJUANA	EJIDO MACLOVIO ROJAS	181	1,118
02	02004	020041053	BAJA CALIFORNIA	TIJUANA	TERRAZAS DEL VALLE	186	2,044
02	02004	020041599	BAJA CALIFORNIA	TIJUANA	PORTICO DE SAN ANTONIO	25	188
02	02004	020041615	BAJA CALIFORNIA	TIJUANA	FRACCIONAMIENTO EL NIÑO	50	498
02	02004	020041616	BAJA CALIFORNIA	TIJUANA	COLONIA LOMAS DEL VALLE	23	219
02	02005	020050001	BAJA CALIFORNIA	PLAYAS DE ROSARITO	PLAYAS DE ROSARITO	303	1,544
02	02005	020050088	BAJA CALIFORNIA	PLAYAS DE ROSARITO	AMPLIACION EJIDO PLAN LIBERTADOR	50	235
02	02005	020050089	BAJA CALIFORNIA	PLAYAS DE ROSARITO	PRIMO TAPIA	18	23
03	03001	030010001	BAJA CALIFORNIA SUR	COMONDU	CIUDAD CONSTITUCION	185	917
03	03001	030010280	BAJA CALIFORNIA SUR	COMONDU	PUERTO SAN CARLOS	29	180
03	03002	030020001	BAJA CALIFORNIA SUR	MULEGE	SANTA ROSALIA	65	256
03	03002	030020482	BAJA CALIFORNIA SUR	MULEGE	VILLA ALBERTO ANDRES ALVARADO ARAMB	5	307
03	03003	030030001	BAJA CALIFORNIA SUR	LA PAZ	LA PAZ	564	3,526
03	03008	030080001	BAJA CALIFORNIA SUR	LOS CABOS	SAN JOSE DEL CABO	433	2,995
03	03008	030080054	BAJA CALIFORNIA SUR	LOS CABOS	CABO SAN LUCAS	341	2,546
03	03008	030080247	BAJA CALIFORNIA SUR	LOS CABOS	SAN JOSE VIEJO	63	185
03	03008	030080304	BAJA CALIFORNIA SUR	LOS CABOS	LAS VEREDAS	57	350
03	03008	030080753	BAJA CALIFORNIA SUR	LOS CABOS	COLONIA DEL SOL	316	3,625
03	03008	030080952	BAJA CALIFORNIA SUR	LOS CABOS	LAS PALMAS	57	709
03	03009	030090001	BAJA CALIFORNIA SUR	LORETO	LORETO	110	348
04	04001	040010001	CAMPECHE	CALKINI	CALKINI	62	842
04	04001	040010004	CAMPECHE	CALKINI	BECAL	18	199
04	04001	040010007	CAMPECHE	CALKINI	DZITBALCHE	39	1,238
04	04001	040010008	CAMPECHE	CALKINI	NUNKINI	48	726
04	04002	040020001	CAMPECHE	CAMPECHE	CAMPECHE	1,255	9,357
04	04003	040030001	CAMPECHE	CARMEN	CIUDAD DEL CARMEN	568	8,305
04	04003	040030101	CAMPECHE	CARMEN	SAN ANTONIO CARDENAS	15	204
04	04003	040030614	CAMPECHE	CARMEN	SABANCUY	41	417
04	04004	040040001	CAMPECHE	CHAMPOTON	CHAMPOTON	406	3,008



SECRETARÍA DE DESARROLLO SOCIAL
SUBSECRETARÍA DE DESARROLLO URBANO Y ORDENACIÓN DEL TERRITORIO



ZONAS DE ATENCIÓN PRIORITARIA URBANAS 2009

CLAVE ESTADO	CLAVE MUNICIPIO	CLAVE LOCALIDAD	NOMBRE ESTADO	NOMBRE MUNICIPIO	NOMBRE LOCALIDAD	TOTAL MANZANAS EN ZONA DE ATENCION PRIORITARIA	TOTAL HOGARES POBRES EN ZONA DE ATENCION PRIORITARIA
04	04004	040040035	CAMPECHE	CHAMPOTON	SEYBAPLAYA	53	621
04	04004	040040564	CAMPECHE	CHAMPOTON	SANTO DOMINGO KESTE	33	300
04	04005	040050001	CAMPECHE	HECELCHAKAN	HECELCHAKAN	39	687
04	04005	040050007	CAMPECHE	HECELCHAKAN	POMUCH	58	807
04	04006	040060001	CAMPECHE	HOPELCHEN	HOPELCHEN	25	336
04	04006	040060003	CAMPECHE	HOPELCHEN	BOLONCHEN DE REJON	10	198
04	04006	040060023	CAMPECHE	HOPELCHEN	VICENTE GUERRERO (TURBIDE)	28	246
04	04007	040070001	CAMPECHE	PALIZADA	PALIZADA	27	190
04	04008	040080001	CAMPECHE	TENABO	TENABO	63	939
04	04009	040090001	CAMPECHE	ESCARCEGA	ESCARCEGA	404	2,581
04	04011	040110001	CAMPECHE	CANDELARIA	CANDELARIA	96	1,010
05	05002	050020001	COAHUILA	ACUBA	CIUDAD ACUBA	890	4,145
05	05003	050030001	COAHUILA	ALLENDE	ALLENDE	140	271
05	05004	050040001	COAHUILA	ARTEAGA	ARTEAGA	11	41
05	05007	050070001	COAHUILA	CUATRO CIENEGAS	CUATRO CIENEGAS DE CARRANZA	34	201
05	05009	050090001	COAHUILA	FRANCISCO I. MADERO	FRANCISCO I. MADERO (CHAVEZ)	76	394
05	05010	050100001	COAHUILA	FRONTERA	FRONTERA	446	2,057
05	05017	050170001	COAHUILA	MATAMOROS	MATAMOROS	190	1,342
05	05017	050170025	COAHUILA	MATAMOROS	HIDALGO	29	174
05	05018	050180001	COAHUILA	MONCLOVA	MONCLOVA	539	2,743
05	05020	050200001	COAHUILA	MUZQUIZ	CIUDAD MELCHOR MUZQUIZ	86	383
05	05022	050220051	COAHUILA	NAVA	COLONIA VENUSTIANO CARRANZA	16	104
05	05025	050250001	COAHUILA	PIEDRAS NEGRAS	PIEDRAS NEGRAS	915	4,134
05	05027	050270001	COAHUILA	RAMOS ARIZPE	RAMOS ARIZPE	226	901
05	05030	050300001	COAHUILA	SALTILLO	SALTILLO	1,483	10,090
05	05032	050320014	COAHUILA	SAN JUAN DE SABINAS	NUEVA ROSITA	47	221
05	05033	050330001	COAHUILA	SAN PEDRO	SAN PEDRO	305	1,536
05	05035	050350001	COAHUILA	TORREON	TORREON	1,422	9,196
05	05035	050350178	COAHUILA	TORREON	LA PARTIDA	29	76
06	06001	060010001	COLIMA	ARMERIA	CIUDAD DE ARMERIA	338	1,601
06	06001	060010007	COLIMA	ARMERIA	COFRADIA DE JUAREZ	30	238
06	06002	060020001	COLIMA	COLIMA	COLIMA	540	2,708
06	06003	060030001	COLIMA	COMALA	COMALA	53	311
06	06003	060030035	COLIMA	COMALA	SUCHITLAN	34	594
06	06004	060040001	COLIMA	COQUIMATLAN	COQUIMATLAN	96	839
06	06005	060050001	COLIMA	CUAUHTEMOC	CUAUHTEMOC	49	207
06	06005	060050018	COLIMA	CUAUHTEMOC	QUESERIA	24	230
06	06007	060070001	COLIMA	MANZANILLO	MANZANILLO	360	3,025
06	06007	060070021	COLIMA	MANZANILLO	EL COLOMO	59	471
06	06009	060090001	COLIMA	TECOMAN	TECOMAN	1,111	8,208
06	06009	060090011	COLIMA	TECOMAN	COLONIA BAYARDO	41	216
06	06009	060090025	COLIMA	TECOMAN	CERRO DE ORTEGA	42	300
06	06009	060090080	COLIMA	TECOMAN	MADRID	70	388
06	06010	060100001	COLIMA	VILLA DE ALVAREZ	CIUDAD DE VILLA DE ALVAREZ	185	1,278
07	07001	070010001	CHIAPAS	ACACOYAGUA	ACACOYAGUA	80	1,004
07	07002	070020001	CHIAPAS	ACALA	ACALA	137	2,308
07	07002	070020071	CHIAPAS	ACALA	20 DE NOVIEMBRE	48	566
07	07003	070030001	CHIAPAS	ACAPETAHUA	ACAPETAHUA	53	636
07	07004	070040001	CHIAPAS	ALTAMIRANO	ALTAMIRANO	61	625
07	07005	070050001	CHIAPAS	AMATAN	AMATAN	24	331
07	07006	070060001	CHIAPAS	ANGEL ALBINO CORZO	JALTENANGO DE LA PAZ (ANGEL ALBINO CO	59	661
07	07009	070090001	CHIAPAS	ARRIAGA	ARRIAGA	261	1,864
07	07012	070120001	CHIAPAS	BERRIOZABAL	BERRIOZABAL	368	3,275
07	07013	070130001	CHIAPAS	BOCHIL	BOCHIL	98	1,577
07	07014	070140001	CHIAPAS	EL BOSQUE	EL BOSQUE	22	336
07	07015	070150001	CHIAPAS	CACAHOTAN	CACAHOTAN	199	1,403
07	07017	070170001	CHIAPAS	CINTALAPA	CINTALAPA DE FIGUEROA	556	5,645
07	07018	070180001	CHIAPAS	COAPILLA	COAPILLA	26	352
07	07019	070190001	CHIAPAS	COMITAN DE DOMINGUEZ	COMITAN DE DOMINGUEZ	848	6,501
07	07020	070200001	CHIAPAS	LA CONCORDIA	LA CONCORDIA	41	618



SECRETARÍA DE DESARROLLO SOCIAL
SUBSECRETARÍA DE DESARROLLO URBANO Y ORDENACIÓN DEL TERRITORIO



ZONAS DE ATENCIÓN PRIORITARIA URBANAS 2009

CLAVE ESTADO	CLAVE MUNICIPIO	CLAVE LOCALIDAD	NOMBRE ESTADO	NOMBRE MUNICIPIO	NOMBRE LOCALIDAD	TOTAL MANZANAS EN ZONA DE ATENCION PRIORITARIA	TOTAL HOGARES POBRES EN ZONA DE ATENCION PRIORITARIA
07	07020	070200003	CHIAPAS	LA CONCORDIA	BENITO JUAREZ	26	250
07	07021	070210001	CHIAPAS	COPAINALA	COPAINALA	67	1,035
07	07025	070250001	CHIAPAS	CHAPULTENANGO	CHAPULTENANGO	18	317
07	07027	070270001	CHIAPAS	CHIAPA DE CORZO	CHIAPA DE CORZO	410	4,886
07	07028	070280001	CHIAPAS	CHIAPILLA	CHIAPILLA	33	637
07	07029	070290001	CHIAPAS	CHICOASEN	CHICOASEN	18	317
07	07030	070300001	CHIAPAS	CHICOMUSELO	CHICOMUSELO	37	353
07	07031	070310001	CHIAPAS	CHILON	CHILON	40	612
07	07032	070320001	CHIAPAS	ESCUINTLA	ESCUINTLA	106	1,258
07	07034	070340001	CHIAPAS	FRONTERA COMALAPA	FRONTERA COMALAPA	152	2,212
07	07037	070370001	CHIAPAS	HUEHUETAN	HUEHUETAN	57	925
07	07037	070370059	CHIAPAS	HUEHUETAN	HUEHUETAN ESTACION F. F. C. C.	60	847
07	07039	070390001	CHIAPAS	HUITIUPAN	HUITIUPAN	29	319
07	07040	070400001	CHIAPAS	HUIXTLA	HUIXTLA	473	3,637
07	07041	070410081	CHIAPAS	LA INDEPENDENCIA	EL TRIUNFO	31	304
07	07041	070410083	CHIAPAS	LA INDEPENDENCIA	VENUSTIANO CARRANZA	72	583
07	07042	070420001	CHIAPAS	IXHUATAN	IXHUATAN	30	317
07	07043	070430001	CHIAPAS	IXTACOMITAN	IXTACOMITAN	27	330
07	07044	070440001	CHIAPAS	IXTAPA	IXTAPA	34	526
07	07046	070460001	CHIAPAS	JIQUIPILAS	JIQUIPILAS	105	949
07	07047	070470001	CHIAPAS	JITOTOL	JITOTOL	27	304
07	07048	070480001	CHIAPAS	JUAREZ	JUAREZ	63	871
07	07051	070510001	CHIAPAS	MAPASTEPEC	MAPASTEPEC	125	1,415
07	07052	070520001	CHIAPAS	LAS MARGARITAS	LAS MARGARITAS	333	1,984
07	07054	070540001	CHIAPAS	MAZATAN	MAZATAN	25	312
07	07057	070570001	CHIAPAS	MOTOZINTLA	MOTOZINTLA DE MENDOZA	299	2,513
07	07058	070580001	CHIAPAS	NICOLAS RUIZ	NICOLAS RUIZ	25	327
07	07059	070590001	CHIAPAS	OCOSINGO	OCOSINGO	510	4,188
07	07059	070590237	CHIAPAS	OCOSINGO	TENANGO	11	324
07	07060	070600001	CHIAPAS	OCOTEPEC	OCOTEPEC	25	394
07	07061	070610001	CHIAPAS	OCOZOCOAUTLA DE ESPINOSA	OCOZOCOAUTLA DE ESPINOSA	434	5,379
07	07061	070610113	CHIAPAS	OCOZOCOAUTLA DE ESPINOSA	OCUILAPA DE JUAREZ	30	257
07	07062	070620001	CHIAPAS	OSTUACAN	OSTUACAN	22	248
07	07064	070640001	CHIAPAS	OXCHUC	OXCHUC	17	264
07	07065	070650001	CHIAPAS	PALENQUE	PALENQUE	428	4,773
07	07066	070660001	CHIAPAS	PANTELHO	PANTELHO	59	922
07	07068	070680001	CHIAPAS	PICHUCALCO	PICHUCALCO	150	2,535
07	07069	070690001	CHIAPAS	PIJUJAPAN	PIJUJAPAN	179	2,170
07	07071	070710001	CHIAPAS	VILLA COMALTITLAN	VILLA COMALTITLAN	46	623
07	07072	070720001	CHIAPAS	PUEBLO NUEVO SOLISTAHUACAN	PUEBLO NUEVO SOLISTAHUACAN	88	900
07	07073	070730001	CHIAPAS	RAYON	RAYON	44	709
07	07074	070740001	CHIAPAS	REFORMA	REFORMA	141	1,460
07	07075	070750001	CHIAPAS	LAS ROSAS	LAS ROSAS	282	2,665
07	07076	070760001	CHIAPAS	SABANILLA	SABANILLA	31	289
07	07078	070780001	CHIAPAS	SAN CRISTOBAL DE LAS CASAS	SAN CRISTOBAL DE LAS CASAS	1,255	13,767
07	07079	070790001	CHIAPAS	SAN FERNANDO	SAN FERNANDO	93	1,707
07	07080	070800001	CHIAPAS	SILTEPEC	SILTEPEC	31	247
07	07081	070810001	CHIAPAS	SIMOJOVEL	SIMOJOVEL DE ALLENDE	96	1,251
07	07083	070830001	CHIAPAS	SOCOLTENANGO	SOCOLTENANGO	43	395
07	07085	070850001	CHIAPAS	SOYALO	SOYALO	15	273
07	07085	070850005	CHIAPAS	SOYALO	FRANCISCO SARABIA	22	344
07	07086	070860001	CHIAPAS	SUCHIAPA	SUCHIAPA	255	2,547
07	07087	070870001	CHIAPAS	SUCHIATE	CIUDAD HIDALGO	98	1,427
07	07087	070870014	CHIAPAS	SUCHIATE	LA LIBERTAD	43	633
07	07089	070890001	CHIAPAS	TAPACHULA	TAPACHULA DE CORDOVA Y ORDOBEZ	1,829	13,526
07	07089	070890046	CHIAPAS	TAPACHULA	ALVARO OBREGON	32	259
07	07089	070890148	CHIAPAS	TAPACHULA	PUERTO MADERO (SAN BENITO)	49	605
07	07091	070910001	CHIAPAS	TAPILULA	TAPILULA	65	971
07	07092	070920001	CHIAPAS	TECPATAN	TECPATAN	48	597
07	07094	070940001	CHIAPAS	TEOPISCA	TEOPISCA	61	1,178



SECRETARÍA DE DESARROLLO SOCIAL
SUBSECRETARÍA DE DESARROLLO URBANO Y ORDENACIÓN DEL TERRITORIO



ZONAS DE ATENCIÓN PRIORITARIA URBANAS 2009

CLAVE ESTADO	CLAVE MUNICIPIO	CLAVE LOCALIDAD	NOMBRE ESTADO	NOMBRE MUNICIPIO	NOMBRE LOCALIDAD	TOTAL MANZANAS EN ZONA DE ATENCIÓN PRIORITARIA	TOTAL HOGARES POBRES EN ZONA DE ATENCIÓN PRIORITARIA
07	07096	070960001	CHIAPAS	TILA	TILA	19	318
07	07096	070960048	CHIAPAS	TILA	NUEVA ESPERANZA	27	306
07	07096	070960055	CHIAPAS	TILA	PETALCINGO	36	408
07	07097	070970001	CHIAPAS	TONALA	TONALA	488	4,489
07	07097	070970006	CHIAPAS	TONALA	CABEZA DE TORO	26	254
07	07097	070970017	CHIAPAS	TONALA	TRES PICOS	28	295
07	07097	070970040	CHIAPAS	TONALA	PAREDON	52	646
07	07098	070980001	CHIAPAS	TOTOLAPA	TOTOLAPA	21	608
07	07099	070990001	CHIAPAS	LA TRINITARIA	LA TRINITARIA	42	329
07	07101	071010001	CHIAPAS	TUXTLA GUTIERREZ	TUXTLA GUTIERREZ	3,195	30,710
07	07101	071010037	CHIAPAS	TUXTLA GUTIERREZ	COPOYA	36	330
07	07102	071020001	CHIAPAS	TUXTLA CHICO	TUXTLA CHICO	32	619
07	07103	071030001	CHIAPAS	TUZANTAN	TUZANTAN	26	244
07	07104	071040001	CHIAPAS	TZIMOL	TZIMOL	14	391
07	07105	071050001	CHIAPAS	UNION JUAREZ	UNION JUAREZ	26	254
07	07106	071060001	CHIAPAS	VENUSTIANO CARRANZA	VENUSTIANO CARRANZA	182	3,007
07	07106	071060004	CHIAPAS	VENUSTIANO CARRANZA	AGUACATENANGO	24	275
07	07106	071060040	CHIAPAS	VENUSTIANO CARRANZA	RICARDO FLORES MAGON	39	302
07	07106	071060109	CHIAPAS	VENUSTIANO CARRANZA	SAN FRANCISCO PUJILITIC	78	889
07	07106	071060151	CHIAPAS	VENUSTIANO CARRANZA	SOYATITAN	24	265
07	07106	071060170	CHIAPAS	VENUSTIANO CARRANZA	PRESIDENTE ECHEVERRIA (LAJA TENDIDA)	25	309
07	07107	071070001	CHIAPAS	VILLA CORZO	VILLA CORZO	105	1,248
07	07107	071070034	CHIAPAS	VILLA CORZO	SAN PEDRO BUENAVISTA	88	1,223
07	07107	071070166	CHIAPAS	VILLA CORZO	EL PARRAL	158	1,925
07	07107	071070200	CHIAPAS	VILLA CORZO	REVOLUCION MEXICANA	83	998
07	07107	071070298	CHIAPAS	VILLA CORZO	VALLE MORELOS	26	272
07	07107	071070303	CHIAPAS	VILLA CORZO	NUEVO VICENTE GUERRERO	29	323
07	07108	071080001	CHIAPAS	VILLAFLORES	VILLAFLORES	463	5,795
07	07108	071080024	CHIAPAS	VILLAFLORES	BENITO JUAREZ	64	634
07	07108	071080088	CHIAPAS	VILLAFLORES	CRISTOBAL OBREGON	25	360
07	07108	071080070	CHIAPAS	VILLAFLORES	CUAUHTEMOC	18	259
07	07108	071080105	CHIAPAS	VILLAFLORES	GUADALUPE VICTORIA (LAZARO CARDENAS)	55	647
07	07108	071080120	CHIAPAS	VILLAFLORES	JESUS MARIA GARZA	74	669
07	07109	071090001	CHIAPAS	YAJALON	YAJALON	181	2,682
07	07110	071100001	CHIAPAS	SAN LUCAS	SAN LUCAS	49	637
07	07111	071110001	CHIAPAS	ZINACANTAN	ZINACANTAN	20	281
07	07111	071110010	CHIAPAS	ZINACANTAN	NAVENCHAUC	23	341
07	07111	071110011	CHIAPAS	ZINACANTAN	PASTE	13	350
07	07118	071180001	CHIAPAS	SAN ANDRES DURAZNAL	SAN ANDRES DURAZNAL	17	311
08	08002	080020001	CHIHUAHUA	ALDAMA	JUAN ALDAMA	55	143
08	08004	080040001	CHIHUAHUA	AQUILES SERDAN	SANTA EULALIA	105	24
08	08009	080090034	CHIHUAHUA	BOCOYNA	CREEL	23	425
08	08009	080090169	CHIHUAHUA	BOCOYNA	SAN JUANITO	96	838
08	08011	080110001	CHIHUAHUA	CAMARGO	SANTA ROSALIA DE CAMARGO	126	516
08	08017	080170001	CHIHUAHUA	CUAUHTEMOC	CUAUHTEMOC	399	1,931
08	08019	080190001	CHIHUAHUA	CHIHUAHUA	CHIHUAHUA	1,594	7,050
08	08021	080210001	CHIHUAHUA	DELICIAS	DELICIAS	153	1,156
08	08027	080270001	CHIHUAHUA	GUACHOCHI	GUACHOCHI	34	204
08	08029	080290001	CHIHUAHUA	GUADALUPE Y CALVO	GUADALUPE Y CALVO	23	208
08	08032	080320001	CHIHUAHUA	HIDALGO DEL PARRAL	HIDALGO DEL PARRAL	373	2,268
08	08036	080360001	CHIHUAHUA	JIMENEZ	JOSE MARIANO JIMENEZ	226	907
08	08037	080370001	CHIHUAHUA	JUAREZ	JUAREZ	5,425	39,341
08	08040	080400001	CHIHUAHUA	MADERA	MADERA	45	225
08	08045	080450001	CHIHUAHUA	MEOQUI	PEDRO MEOQUI	38	165
08	08050	080500001	CHIHUAHUA	NUEVO CASAS GRANDES	NUEVO CASAS GRANDES	158	720
08	08052	080520001	CHIHUAHUA	OJINAGA	MANUEL OJINAGA	19	13
09	09002	090020001	DISTRITO FEDERAL	AZCAPOTZALCO	AZCAPOTZALCO	477	8,844
09	09003	090030001	DISTRITO FEDERAL	COYOACAN	COYOACAN	868	18,606
09	09004	090040001	DISTRITO FEDERAL	CUAJIMALPA DE MORELOS	CUAJIMALPA DE MORELOS	181	4,524
09	09004	090040020	DISTRITO FEDERAL	CUAJIMALPA DE MORELOS	SAN LORENZO ACOPILCO	25	930



SECRETARÍA DE DESARROLLO SOCIAL
SUBSECRETARÍA DE DESARROLLO URBANO Y ORDENACIÓN DEL TERRITORIO



GOBIERNO FEDERAL
SEDESOL

ZONAS DE ATENCIÓN PRIORITARIA URBANAS 2009

CLAVE ESTADO	CLAVE MUNICIPIO	CLAVE LOCALIDAD	NOMBRE ESTADO	NOMBRE MUNICIPIO	NOMBRE LOCALIDAD	TOTAL MANZANAS EN ZONA DE ATENCION PRIORITARIA	TOTAL HOGARES POBRES EN ZONA DE ATENCION PRIORITARIA
09	09005	090050001	DISTRITO FEDERAL	GUSTAVO A. MADERO	GUSTAVO A. MADERO	3,155	49,500
09	09006	090060001	DISTRITO FEDERAL	IZTACALCO	IZTACALCO	952	13,497
09	09007	090070001	DISTRITO FEDERAL	IZTAPALAPA	IZTAPALAPA	10,334	109,089
09	09008	090080001	DISTRITO FEDERAL	LA MAGDALENA CONTRERAS	LA MAGDALENA CONTRERAS	672	12,880
09	09009	090090001	DISTRITO FEDERAL	MILPA ALTA	VILLA MILPA ALTA	168	2,091
09	09009	090090011	DISTRITO FEDERAL	MILPA ALTA	SAN ANTONIO TECOMITL	45	1,005
09	09009	090090017	DISTRITO FEDERAL	MILPA ALTA	SAN FRANCISCO TECOXPA	82	1,004
09	09009	090090024	DISTRITO FEDERAL	MILPA ALTA	SAN PABLO OZTOTEPEC	124	1,547
09	09009	090090029	DISTRITO FEDERAL	MILPA ALTA	SAN PEDRO ATOCPAN	101	1,196
09	09009	090090033	DISTRITO FEDERAL	MILPA ALTA	SAN SALVADOR CUAUHTENCO	52	1,442
09	09009	090090036	DISTRITO FEDERAL	MILPA ALTA	SANTA ANA TLACOTENCO	101	1,035
09	09009	090090152	DISTRITO FEDERAL	MILPA ALTA	SAN LORENZO TLACOYUCAN	51	558
09	09009	090090300	DISTRITO FEDERAL	MILPA ALTA	SAN NICOLAS TETELCO	53	293
09	09010	090100001	DISTRITO FEDERAL	ALVARO OBREGON	ALVARO OBREGON	2,001	28,191
09	09011	090110001	DISTRITO FEDERAL	TLAHUAC	TLAHUAC	943	13,214
09	09011	090110011	DISTRITO FEDERAL	TLAHUAC	SAN ANDRES MIXQUIC	101	1,032
09	09011	090110021	DISTRITO FEDERAL	TLAHUAC	SAN JUAN IXTAYOPAN	120	1,702
09	09011	090110024	DISTRITO FEDERAL	TLAHUAC	SAN NICOLAS TETELCO	30	325
09	09012	090120001	DISTRITO FEDERAL	TLALPAN	TLALPAN	1,387	19,496
09	09012	090120026	DISTRITO FEDERAL	TLALPAN	SAN MIGUEL AJUSCO	170	2,539
09	09012	090120027	DISTRITO FEDERAL	TLALPAN	SAN MIGUEL TOPILEJO	88	2,216
09	09013	090130001	DISTRITO FEDERAL	XOCHIMILCO	XOCHIMILCO	1,169	20,006
09	09014	090140001	DISTRITO FEDERAL	BENITO JUAREZ	BENITO JUAREZ	8	52
09	09015	090150001	DISTRITO FEDERAL	CUAUHTEMOC	CUAUHTEMOC	740	13,303
09	09016	090160001	DISTRITO FEDERAL	MIGUEL HIDALGO	MIGUEL HIDALGO	324	6,247
09	09017	090170001	DISTRITO FEDERAL	VENUSTIANO CARRANZA	VENUSTIANO CARRANZA	963	15,497
10	10001	100010001	DURANGO	CANATLAN	CANATLAN	35	163
10	10004	100040001	DURANGO	CUENCAME	CUENCAME DE CENICEROS	74	470
10	10004	100040016	DURANGO	CUENCAME	CUAUHTEMOC	28	158
10	10005	100050001	DURANGO	DURANGO	VICTORIA DE DURANGO	2,585	14,964
10	10005	100050219	DURANGO	DURANGO	EL NAYAR	29	203
10	10007	100070001	DURANGO	GOMEZ PALACIO	GOMEZ PALACIO	789	5,086
10	10012	100120001	DURANGO	LERDO	CIUDAD LERDO	375	1,682
10	10012	100120018	DURANGO	LERDO	EL HUARACHE (EL GUARACHE)	79	194
10	10012	100120028	DURANGO	LERDO	NAZARENO	42	241
10	10012	100120057	DURANGO	LERDO	CIUDAD JUAREZ	38	191
10	10013	100130014	DURANGO	MAPIMI	BERMEJILLO	74	371
10	10016	100160001	DURANGO	NOMBRE DE DIOS	NOMBRE DE DIOS	27	162
10	10022	100220001	DURANGO	POANAS	VILLA UNION	55	440
10	10023	100230001	DURANGO	PUEBLO NUEVO	EL SALTO	714	2,128
10	10026	100260001	DURANGO	SAN DIMAS	TAYOLTITA	18	286
10	10031	100310001	DURANGO	SANTA CLARA	SANTA CLARA	31	167
10	10032	100320001	DURANGO	SANTIAGO PAPASQUIARO	SANTIAGO PAPASQUIARO	283	918
10	10035	100350001	DURANGO	TEPEHUANES	SANTA CATARINA DE TEPEHUANES	35	182
10	10038	100380001	DURANGO	VICENTE GUERRERO	VICENTE GUERRERO	91	519
11	11001	110010001	GUANAJUATO	ABASOLO	ABASOLO	266	2,136
11	11001	110010117	GUANAJUATO	ABASOLO	RANCHO NUEVO DE LA CRUZ	9	341
11	11002	110020001	GUANAJUATO	ACAMBARO	ACAMBARO	228	1,755
11	11002	110020027	GUANAJUATO	ACAMBARO	IRAMUCO	31	584
11	11002	110020047	GUANAJUATO	ACAMBARO	PARACUARO	24	227
11	11003	110030001	GUANAJUATO	SAN MIGUEL DE ALLENDE	SAN MIGUEL DE ALLENDE	476	2,834
11	11003	110030244	GUANAJUATO	SAN MIGUEL DE ALLENDE	LOS RODRIGUEZ	17	214
11	11004	110040001	GUANAJUATO	APASEO EL ALTO	APASEO EL ALTO	140	1,529
11	11004	110040065	GUANAJUATO	APASEO EL ALTO	SAN BARTOLOME DE AGUA CALIENTE (SAN B)	17	203
11	11004	110040071	GUANAJUATO	APASEO EL ALTO	SAN JUAN DEL LLANITO	14	262
11	11005	110050001	GUANAJUATO	APASEO EL GRANDE	APASEO EL GRANDE	47	786
11	11005	110050003	GUANAJUATO	APASEO EL GRANDE	AMEXE (AMECHE)	23	311
11	11005	110050021	GUANAJUATO	APASEO EL GRANDE	EL JOCOQUE	17	213
11	11005	110050045	GUANAJUATO	APASEO EL GRANDE	SAN JOSE AGUA AZUL	17	214
11	11005	110050047	GUANAJUATO	APASEO EL GRANDE	SAN PEDRO TENANGO	27	287



SECRETARÍA DE DESARROLLO SOCIAL
SUBSECRETARÍA DE DESARROLLO URBANO Y ORDENACIÓN DEL TERRITORIO



ZONAS DE ATENCIÓN PRIORITARIA URBANAS 2009

CLAVE ESTADO	CLAVE MUNICIPIO	CLAVE LOCALIDAD	NOMBRE ESTADO	NOMBRE MUNICIPIO	NOMBRE LOCALIDAD	TOTAL MANZANAS EN ZONA DE ATENCION PRIORITARIA	TOTAL HOGARES POBRES EN ZONA DE ATENCION PRIORITARIA
11	11007	110070001	GUANAJUATO	CELAYA	CELAYA	966	8,647
11	11007	110070143	GUANAJUATO	CELAYA	RINCON DE TAMAYO	54	630
11	11007	110070161	GUANAJUATO	CELAYA	SAN JUAN DE LA VEGA	20	1,032
11	11007	110070165	GUANAJUATO	CELAYA	SAN MIGUEL OCTOPAN	66	1,520
11	11007	110070185	GUANAJUATO	CELAYA	TENERIA DEL SANTUARIO	38	503
11	11007	110070258	GUANAJUATO	CELAYA	SAN ANTONIO GALLARDO	19	355
11	11008	110080001	GUANAJUATO	MANUEL DOBLADO	CIUDAD MANUEL DOBLADO	34	357
11	11009	110090001	GUANAJUATO	COMONFORT	COMONFORT	85	1,699
11	11009	110090010	GUANAJUATO	COMONFORT	EMPALME ESCOBEDO (ESCOBEDO)	55	496
11	11011	110110001	GUANAJUATO	CORTAZAR	CORTAZAR	293	3,152
11	11011	110110054	GUANAJUATO	CORTAZAR	TIERRA FRIA	19	337
11	11012	110120001	GUANAJUATO	CUERAMARO	CUERAMARO	46	580
11	11013	110130001	GUANAJUATO	DOCTOR MORA	DOCTOR MORA	27	373
11	11014	110140001	GUANAJUATO	DOLORES HIDALGO CUNA DE LA INDEPE	DOLORES HIDALGO CUNA DE LA INDEPE	515	3,070
11	11015	110150001	GUANAJUATO	GUANAJUATO	GUANAJUATO	183	1,202
11	11015	110150111	GUANAJUATO	GUANAJUATO	SANTA TERESA	35	274
11	11015	110150115	GUANAJUATO	GUANAJUATO	LA SAUCEDA (SANTA FE DE GUADALUPE)	26	360
11	11016	110160001	GUANAJUATO	HUANIMARO	HUANIMARO	37	255
11	11017	110170001	GUANAJUATO	IRAPUATO	IRAPUATO	1,058	12,466
11	11017	110170059	GUANAJUATO	IRAPUATO	ARANDAS	20	326
11	11017	110170062	GUANAJUATO	IRAPUATO	LA CALERA	24	288
11	11017	110170082	GUANAJUATO	IRAPUATO	CUCHICUATO	24	422
11	11017	110170098	GUANAJUATO	IRAPUATO	LO DE JUAREZ	19	262
11	11017	110170138	GUANAJUATO	IRAPUATO	SAN CRISTOBAL	19	493
11	11017	110170161	GUANAJUATO	IRAPUATO	SAN ROQUE	36	562
11	11017	110170177	GUANAJUATO	IRAPUATO	TOMELOPITOS	12	268
11	11018	110180001	GUANAJUATO	JARAL DEL PROGRESO	JARAL DEL PROGRESO	111	1,368
11	11018	110180035	GUANAJUATO	JARAL DEL PROGRESO	VICTORIA DE CORTAZAR	29	283
11	11019	110190001	GUANAJUATO	JERECUARO	JERECUARO	38	575
11	11020	110200001	GUANAJUATO	LEON	LEON DE LOS ALDAMA	3,652	31,603
11	11020	110200317	GUANAJUATO	LEON	DUARTE	35	641
11	11020	110200358	GUANAJUATO	LEON	LOZA DE LOS PADRES (LA LOZA)	12	285
11	11020	110200401	GUANAJUATO	LEON	PLAN DE AYALA (SANTA ROSA)	13	238
11	11020	110200452	GUANAJUATO	LEON	SAN JUAN DE OTATES	19	302
11	11020	110200703	GUANAJUATO	LEON	MEDINA	116	1,390
11	11020	110200785	GUANAJUATO	LEON	CENTRO FAMILIAR LA SOLEDAD	272	2,277
11	11020	110200975	GUANAJUATO	LEON	LA ERMITA	106	907
11	11021	110210001	GUANAJUATO	MOROLEON	MOROLEON	139	1,276
11	11022	110220001	GUANAJUATO	OCAMPO	OCAMPO	24	249
11	11023	110230001	GUANAJUATO	PENJAMO	PENJAMO	183	2,434
11	11023	110230148	GUANAJUATO	PENJAMO	LAGUNA LARGA DE CORTES	12	199
11	11023	110230288	GUANAJUATO	PENJAMO	SANTA ANA PACUECO	49	445
11	11025	110250001	GUANAJUATO	PURISIMA DEL RINCON	PURISIMA DE BUSTOS	157	1,571
11	11026	110260001	GUANAJUATO	ROMITA	ROMITA	128	1,248
11	11027	110270001	GUANAJUATO	SALAMANCA	SALAMANCA	382	2,411
11	11027	110270046	GUANAJUATO	SALAMANCA	CERRO GORDO (SAN RAFAEL)	19	257
11	11027	110270087	GUANAJUATO	SALAMANCA	LOMA PELADA	30	619
11	11027	110270110	GUANAJUATO	SALAMANCA	LOS PRIETOS (EL CAJON)	12	245
11	11027	110270135	GUANAJUATO	SALAMANCA	SAN JOSE TEMASCATIO	22	323
11	11027	110270161	GUANAJUATO	SALAMANCA	VALTIERRILLA	74	1,144
11	11028	110280001	GUANAJUATO	SALVATIERRA	SALVATIERRA	82	955
11	11028	110280048	GUANAJUATO	SALVATIERRA	EL SABINO	31	214
11	11028	110280058	GUANAJUATO	SALVATIERRA	SAN NICOLAS DE LOS AGUSTINOS	72	528
11	11028	110280060	GUANAJUATO	SALVATIERRA	SAN PEDRO DE LOS NARANJOS	17	232
11	11028	110280064	GUANAJUATO	SALVATIERRA	URIREO	48	951
11	11029	110290001	GUANAJUATO	SAN DIEGO DE LA UNION	SAN DIEGO DE LA UNION	55	753
11	11029	110290103	GUANAJUATO	SAN DIEGO DE LA UNION	SAN JUAN PAN DE ARRIBA	12	315
11	11030	110300001	GUANAJUATO	SAN FELIPE	SAN FELIPE	195	2,665
11	11030	110300120	GUANAJUATO	SAN FELIPE	LAGUNA DE GUADALUPE	33	305
11	11030	110300211	GUANAJUATO	SAN FELIPE	SAN BARTOLO DE BERRIOS	27	393



SECRETARÍA DE DESARROLLO SOCIAL
SUBSECRETARÍA DE DESARROLLO URBANO Y ORDENACIÓN DEL TERRITORIO



ZONAS DE ATENCIÓN PRIORITARIA URBANAS 2009

CLAVE ESTADO	CLAVE MUNICIPIO	CLAVE LOCALIDAD	NOMBRE ESTADO	NOMBRE MUNICIPIO	NOMBRE LOCALIDAD	TOTAL MANZANAS EN ZONA DE ATENCION PRIORITARIA	TOTAL HOGARES POBRES EN ZONA DE ATENCION PRIORITARIA
11	11031	110310001	GUANAJUATO	SAN FRANCISCO DEL RINCON	SAN FRANCISCO DEL RINCON	202	2,264
11	11032	110320001	GUANAJUATO	SAN JOSE ITURBIDE	SAN JOSE ITURBIDE	77	368
11	11033	110330001	GUANAJUATO	SAN LUIS DE LA PAZ	SAN LUIS DE LA PAZ	446	4,029
11	11033	110330110	GUANAJUATO	SAN LUIS DE LA PAZ	MISION DE CHICHIMECAS	16	196
11	11035	110350001	GUANAJUATO	SANTA CRUZ DE JUVENTINO ROSAS	JUVENTINO ROSAS	323	3,531
11	11035	110350075	GUANAJUATO	SANTA CRUZ DE JUVENTINO ROSAS	SANTIAGO DE CUENDA	24	609
11	11036	110360001	GUANAJUATO	SANTIAGO MARAVATIO	SANTIAGO MARAVATIO	30	235
11	11037	110370001	GUANAJUATO	SILAO	SILAO	310	2,902
11	11037	110370004	GUANAJUATO	SILAO	LA ALDEA	32	531
11	11037	110370006	GUANAJUATO	SILAO	BAJO DE BONILLAS	17	193
11	11037	110370019	GUANAJUATO	SILAO	COECILLO	5	286
11	11037	110370022	GUANAJUATO	SILAO	COLONIAS NUEVO MEXICO	16	334
11	11037	110370024	GUANAJUATO	SILAO	COMANJILLA	17	305
11	11037	110370091	GUANAJUATO	SILAO	LOS RODRIGUEZ	19	315
11	11038	110380001	GUANAJUATO	TARANDACUAO	TARANDACUAO	43	318
11	11039	110390001	GUANAJUATO	TARIMORO	TARIMORO	51	589
11	11041	110410001	GUANAJUATO	URIANGATO	URIANGATO	202	1,970
11	11042	110420001	GUANAJUATO	VALLE DE SANTIAGO	VALLE DE SANTIAGO	262	3,282
11	11044	110440001	GUANAJUATO	VILLAGRAN	VILLAGRAN	104	1,258
11	11044	110440023	GUANAJUATO	VILLAGRAN	MEXICANOS	19	387
11	11046	110460001	GUANAJUATO	YURIRIA	YURIRIA	101	926
11	11046	110460012	GUANAJUATO	YURIRIA	CERANO (SAN JUAN CERANO)	26	204
12	12001	120010001	GUERRERO	ACAPULCO DE JUAREZ	ACAPULCO DE JUAREZ	7,878	42,483
12	12001	120010081	GUERRERO	ACAPULCO DE JUAREZ	AMATILLO	19	312
12	12001	120010110	GUERRERO	ACAPULCO DE JUAREZ	KILOMETRO 30	28	334
12	12002	120020001	GUERRERO	AHUACUOTZINGO	AHUACUOTZINGO	40	323
12	12003	120030001	GUERRERO	AJUCHITLAN DEL PROGRESO	AJUCHITLAN DEL PROGRESO	21	290
12	12003	120030016	GUERRERO	AJUCHITLAN DEL PROGRESO	CORRAL FALSO	34	314
12	12003	120030017	GUERRERO	AJUCHITLAN DEL PROGRESO	CHANGATA	24	265
12	12006	120060001	GUERRERO	APAXTLA	CIUDAD APAXTLA DE CASTREJON	46	339
12	12007	120070001	GUERRERO	ARCELIA	ARCELIA	417	2,197
12	12010	120100001	GUERRERO	ATLIXTAC	ATLIXTAC	30	304
12	12011	120110001	GUERRERO	ATOYAC DE ALVAREZ	ATOYAC DE ALVAREZ	531	3,513
12	12011	120110043	GUERRERO	ATOYAC DE ALVAREZ	EL PARAISO	26	325
12	12011	120110071	GUERRERO	ATOYAC DE ALVAREZ	EL TICUI	102	542
12	12012	120120001	GUERRERO	AYUTLA DE LOS LIBRES	AYUTLA DE LOS LIBRES	81	885
12	12013	120130001	GUERRERO	AZOYU	AZOYU	34	280
12	12014	120140001	GUERRERO	BENITO JUAREZ	SAN JERONIMO DE JUAREZ	27	331
12	12018	120180001	GUERRERO	COPALA	COPALA	58	709
12	12019	120190001	GUERRERO	COPALILLO	COPALILLO	55	641
12	12020	120200001	GUERRERO	COPANATOYAC	COPANATOYAC	25	300
12	12021	120210001	GUERRERO	COYUCA DE BENITEZ	COYUCA DE BENITEZ	250	1,883
12	12021	120210008	GUERRERO	COYUCA DE BENITEZ	BAJOS DEL EJIDO	36	623
12	12021	120210060	GUERRERO	COYUCA DE BENITEZ	TEPETITLTLA	28	255
12	12021	120210082	GUERRERO	COYUCA DE BENITEZ	TIXTLANCINGO	22	311
12	12022	120220001	GUERRERO	COYUCA DE CATALAN	COYUCA DE CATALAN	49	514
12	12023	120230001	GUERRERO	CUAJINICUILAPA	CUAJINICUILAPA	84	878
12	12023	120230026	GUERRERO	CUAJINICUILAPA	SAN NICOLAS	29	313
12	12025	120250001	GUERRERO	CUAUTEPEC	CUAUTEPEC	28	321
12	12027	120270001	GUERRERO	CUTZAMALA DE PINZON	CUTZAMALA DE PINZON	33	247
12	12028	120280001	GUERRERO	CHILAPA DE ALVAREZ	CHILAPA DE ALVAREZ	441	2,875
12	12028	120280003	GUERRERO	CHILAPA DE ALVAREZ	ACATLAN	24	324
12	12028	120280022	GUERRERO	CHILAPA DE ALVAREZ	AYAHUALULCO	29	730
12	12029	120290001	GUERRERO	CHILPANCINGO DE LOS BRAVO	CHILPANCINGO DE LOS BRAVO	1,613	11,651
12	12029	120290043	GUERRERO	CHILPANCINGO DE LOS BRAVO	MAZATLAN	34	259
12	12029	120290045	GUERRERO	CHILPANCINGO DE LOS BRAVO	OCOTITO	42	376
12	12029	120290047	GUERRERO	CHILPANCINGO DE LOS BRAVO	PETAQUILLAS	46	559
12	12030	120300001	GUERRERO	FLORENCIO VILLARREAL	CRUZ GRANDE	89	1,244
12	12032	120320001	GUERRERO	GENERAL HELIODORO CASTILLO	TLACOTEPEC	27	278
12	12033	120330001	GUERRERO	HUAMUXTITLAN	HUAMUXTITLAN	48	627



Vivir Mejor

SECRETARÍA DE DESARROLLO SOCIAL
SUBSECRETARÍA DE DESARROLLO URBANO Y ORDENACIÓN DEL TERRITORIO



GOBIERNO
SEDESOL

ZONAS DE ATENCIÓN PRIORITARIA URBANAS 2009

CLAVE ESTADO	CLAVE MUNICIPIO	CLAVE LOCALIDAD	NOMBRE ESTADO	NOMBRE MUNICIPIO	NOMBRE LOCALIDAD	TOTAL MANZANAS EN ZONA DE ATENCION PRIORITARIA	TOTAL HOGARES POBRES EN ZONA DE ATENCION PRIORITARIA
12	12034	120340001	GUERRERO	HUITZUCO DE LOS FIGUEROA	CIUDAD DE HUITZUCO	348	2,267
12	12034	120340047	GUERRERO	HUITZUCO DE LOS FIGUEROA	TULIMAN	47	568
12	12035	120350001	GUERRERO	IGUALA DE LA INDEPENDENCIA	IGUALA DE LA INDEPENDENCIA	1,367	7,726
12	12036	120360001	GUERRERO	IGUALAPA	IGUALAPA	39	288
12	12038	120380001	GUERRERO	JOSE AZUETA	ZIHUATANEJO	741	4,870
12	12039	120390001	GUERRERO	JUAN R. ESCUDERO	TIERRA COLORADA	87	1,367
12	12040	12040001	GUERRERO	LEONARDO BRAVO	CHICHIHUALCO	86	1,031
12	12040	120400019	GUERRERO	LEONARDO BRAVO	YEXTLA	25	278
12	12042	120420001	GUERRERO	MARTIR DE CUILAPAN	APANGO	55	614
12	12043	120430001	GUERRERO	METLATONOC	METLATONOC	18	262
12	12044	120440001	GUERRERO	MOCHITLAN	MOCHITLAN	43	385
12	12045	120450001	GUERRERO	OLINALA	OLINALA	27	307
12	12045	120450015	GUERRERO	OLINALA	TEMALACATZINGO	9	252
12	12046	120460001	GUERRERO	OMETEPEC	OMETEPEC	281	2,599
12	12046	120460002	GUERRERO	OMETEPEC	ACATEPEC	24	297
12	12046	120460007	GUERRERO	OMETEPEC	COCHOAPA	30	327
12	12046	120460016	GUERRERO	OMETEPEC	HUIXTEPEC	19	316
12	12046	120460035	GUERRERO	OMETEPEC	ZACOALPAN	34	608
12	12048	120480001	GUERRERO	PETATLAN	PETATLAN	504	2,994
12	12048	120480178	GUERRERO	PETATLAN	SAN JERONIMO (SAN JERONIMO)	70	506
12	12049	120490001	GUERRERO	PILCAYA	PILCAYA	39	598
12	12050	120500001	GUERRERO	PUNGARABATO	CIUDAD ALTAMIRANO	261	2,030
12	12051	120510001	GUERRERO	QUECHULTENANGO	QUECHULTENANGO	58	578
12	12051	120510008	GUERRERO	QUECHULTENANGO	COLOTIPA	32	408
12	12052	120520001	GUERRERO	SAN LUIS ACATLAN	SAN LUIS ACATLAN	39	341
12	12053	120530001	GUERRERO	SAN MARCOS	SAN MARCOS	138	1,670
12	12053	120530039	GUERRERO	SAN MARCOS	LAS MESAS	27	272
12	12053	120530067	GUERRERO	SAN MARCOS	LAS VIGAS	48	589
12	12054	120540001	GUERRERO	SAN MIGUEL TOTOLAPAN	SAN MIGUEL TOTOLAPAN	32	247
12	12055	120550001	GUERRERO	TAXCO DE ALARCON	TAXCO DE ALARCON	336	4,165
12	12055	120550002	GUERRERO	TAXCO DE ALARCON	ACAMIXTLA	46	579
12	12055	120550039	GUERRERO	TAXCO DE ALARCON	ACUITLAPAN	16	362
12	12055	120550046	GUERRERO	TAXCO DE ALARCON	TLAMACAZAPA	28	667
12	12056	120560001	GUERRERO	TECOANAPA	TECOANAPA	29	314
12	12057	120570001	GUERRERO	TECPAN DE GALEANA	TECPAN DE GALEANA	248	2,288
12	12057	120570079	GUERRERO	TECPAN DE GALEANA	SAN LUIS DE LA LOMA	80	782
12	12057	120570086	GUERRERO	TECPAN DE GALEANA	EL SUCHIL	124	696
12	12058	120580001	GUERRERO	TEOLOAPAN	TEOLOAPAN	503	2,745
12	12061	120610001	GUERRERO	TIXTLA DE GUERRERO	TIXTLA DE GUERRERO	260	3,104
12	12061	120610006	GUERRERO	TIXTLA DE GUERRERO	ATLIACA	51	1,055
12	12066	120660001	GUERRERO	TLAPA DE COMONFORT	TLAPA DE COMONFORT	548	5,167
12	12067	120670001	GUERRERO	TLAPEHUALA	TLAPEHUALA	57	770
12	12069	120690001	GUERRERO	XALPATLAHUAC	XALPATLAHUAC	25	676
12	12070	120700001	GUERRERO	XOCHIHUEHUETLAN	XOCHIHUEHUETLAN	41	677
12	12071	120710001	GUERRERO	XOCHISTLAHUACA	XOCHISTLAHUACA	33	302
12	12071	120710006	GUERRERO	XOCHISTLAHUACA	GUADALUPE VICTORIA	27	245
12	12074	120740001	GUERRERO	ZITLALA	ZITLALA	50	761
12	12074	120740010	GUERRERO	ZITLALA	POCHAHUIZCO	24	300
12	12075	120750001	GUERRERO	EDUARDO NERI	ZUMPANGO DEL RIO	388	3,322
12	12075	120750008	GUERRERO	EDUARDO NERI	HUITZILTEPEC	43	701
12	12075	120750023	GUERRERO	EDUARDO NERI	XOCHIPALA	28	270
12	12077	120770001	GUERRERO	MARQUELIA	MARQUELIA	55	638
12	12078	120780001	GUERRERO	COCHOAPA EL GRANDE	COCHOAPA EL GRANDE	11	292
12	12081	120810001	GUERRERO	ILIATENCO	ILIATENCO	13	243
13	13002	130020001	HIDALGO	ACAXOCHITLAN	ACAXOCHITLAN	29	424
13	13003	130030001	HIDALGO	ACTOPAN	ACTOPAN	146	997
13	13005	130050005	HIDALGO	AJACUBA	SANTIAGO TEZONTLAE	16	185
13	13007	130070001	HIDALGO	ALMOLOYA	ALMOLOYA	40	370
13	13008	130080001	HIDALGO	APAN	APAN	146	1,787
13	13010	130100006	HIDALGO	ATITALAQUIA	TEZOQUIPA	11	208



Vivir Mejor

SECRETARÍA DE DESARROLLO SOCIAL
SUBSECRETARÍA DE DESARROLLO URBANO Y ORDENACIÓN DEL TERRITORIO



Gobierno Federal
SEDESOL

ZONAS DE ATENCIÓN PRIORITARIA URBANAS 2009

CLAVE ESTADO	CLAVE MUNICIPIO	CLAVE LOCALIDAD	NOMBRE ESTADO	NOMBRE MUNICIPIO	NOMBRE LOCALIDAD	TOTAL MANZANAS EN ZONA DE ATENCION PRIORITARIA	TOTAL HOGARES POBRES EN ZONA DE ATENCION PRIORITARIA
13	13014	130140001	HIDALGO	CALNALI	CALNALI	21	181
13	13014	130140010	HIDALGO	CALNALI	PAPATLATLA	13	522
13	13016	130160001	HIDALGO	CUAUTEPEC DE HINOJOSA	CUAUTEPEC DE HINOJOSA	109	760
13	13016	130160029	HIDALGO	CUAUTEPEC DE HINOJOSA	SANTA MARIA NATIVITAS	18	91
13	13018	130180001	HIDALGO	CHAPULHUACAN	CHAPULHUACAN	34	513
13	13021	130210001	HIDALGO	EMILIANO ZAPATA	EMILIANO ZAPATA	68	523
13	13023	130230001	HIDALGO	FRANCISCO I. MADERO	TEPATEPEC	15	177
13	13027	130270001	HIDALGO	HUEHUETLA	HUEHUETLA	28	332
13	13027	130270034	HIDALGO	HUEHUETLA	SAN ANTONIO EL GRANDE	24	408
13	13028	130280001	HIDALGO	HUEJUTLA DE REYES	HUEJUTLA DE REYES	476	4,069
13	13028	130280023	HIDALGO	HUEJUTLA DE REYES	COACUILCO	30	314
13	13028	130280042	HIDALGO	HUEJUTLA DE REYES	CHILILCO	24	357
13	13028	130280088	HIDALGO	HUEJUTLA DE REYES	TEHUETLAN	26	304
13	13030	130300001	HIDALGO	IXMIQUILPAN	IXMIQUILPAN	182	1,676
13	13031	130310001	HIDALGO	JACALA DE LEDEZMA	JACALA	18	216
13	13032	130320001	HIDALGO	JALTOCAN	JALTOCAN	68	782
13	13039	130390001	HIDALGO	MINERAL DEL MONTE	MINERAL DEL MONTE	55	387
13	13041	130410001	HIDALGO	MIXQUIAHUALA DE JUAREZ	MIXQUIAHUALA	80	959
13	13046	130460001	HIDALGO	SAN FELIPE ORIZATLAN	ORIZATLAN	49	612
13	13046	130460004	HIDALGO	SAN FELIPE ORIZATLAN	AHUATITLA	55	616
13	13046	130460027	HIDALGO	SAN FELIPE ORIZATLAN	HUITZTILINGO	50	709
13	13048	130480001	HIDALGO	PACHUCA DE SOTO	PACHUCA DE SOTO	1,225	8,244
13	13050	130500001	HIDALGO	PROGRESO DE OBREGON	PROGRESO	77	882
13	13051	130510027	HIDALGO	MINERAL DE LA REFORMA	LA PROVIDENCIA	78	519
13	13051	130510080	HIDALGO	MINERAL DE LA REFORMA	PACHUCA	151	1,136
13	13052	130520001	HIDALGO	SAN AGUSTIN TLAXIACA	SAN AGUSTIN TLAXIACA	13	178
13	13056	130560001	HIDALGO	SANTIAGO TULANTEPEC DE LUGO GUERRERO	SANTIAGO TULANTEPEC	49	583
13	13056	130560005	HIDALGO	SANTIAGO TULANTEPEC DE LUGO GUERRERO	EL PEDREGAL DE SAN JOSE	6	61
13	13057	130570001	HIDALGO	SINGUILUCAN	SINGUILUCAN	25	250
13	13059	130590001	HIDALGO	TECOZAUTLA	TECOZAUTLA	32	414
13	13061	130610001	HIDALGO	TEPEAPULCO	TEPEAPULCO	171	1,106
13	13061	130610002	HIDALGO	TEPEAPULCO	FRAY BERNARDINO DE SAHAGUN (CIUDAD SAHAGUN)	49	334
13	13063	130630001	HIDALGO	TEPEJI DEL RIO DE OCAMPO	TEPEJI DE OCAMPO	142	1,097
13	13063	130630011	HIDALGO	TEPEJI DEL RIO DE OCAMPO	SAN ILDEFONSO	33	507
13	13063	130630020	HIDALGO	TEPEJI DEL RIO DE OCAMPO	TIANGUISTENGO (LA ROMERA)	24	230
13	13066	130660008	HIDALGO	VILLA DE TEZONTEPEC	BENITO JUAREZ	20	192
13	13067	130670003	HIDALGO	TEZONTEPEC DE ALDAMA	ATENGO	17	219
13	13067	130670005	HIDALGO	TEZONTEPEC DE ALDAMA	HUITEL	24	415
13	13067	130670008	HIDALGO	TEZONTEPEC DE ALDAMA	MANGAS	5	168
13	13067	130670008	HIDALGO	TEZONTEPEC DE ALDAMA	PANUYA	1	21
13	13069	130690001	HIDALGO	TIZAYUCA	TIZAYUCA	200	1,683
13	13069	130690019	HIDALGO	TIZAYUCA	TEPOJACO	2	59
13	13070	130700001	HIDALGO	TLAHUELILPAN	TLAHUELILPAN	45	568
13	13070	130700003	HIDALGO	TLAHUELILPAN	COLONIA CUAUHEMOC	66	504
13	13073	130730001	HIDALGO	TLANCHINOL	TLANCHINOL	38	533
13	13074	130740001	HIDALGO	TLAXCOAPAN	TLAXCOAPAN	47	826
13	13074	130740002	HIDALGO	TLAXCOAPAN	DOXEY	35	831
13	13074	130740003	HIDALGO	TLAXCOAPAN	TELTIPAN DE JUAREZ	13	272
13	13075	130750001	HIDALGO	TOLCAYUCA	TOLCAYUCA	33	238
13	13075	130750002	HIDALGO	TOLCAYUCA	GENERAL FELIPE ANGELES (LOS ANGELES)	41	273
13	13076	130760001	HIDALGO	TULA DE ALLENDE	TULA DE ALLENDE	133	937
13	13076	130760008	HIDALGO	TULA DE ALLENDE	EL LLANO	48	240
13	13077	130770001	HIDALGO	TULANCINGO DE BRAVO	TULANCINGO	759	7,086
13	13077	130770010	HIDALGO	TULANCINGO DE BRAVO	JALTEPEC	13	47
13	13077	130770018	HIDALGO	TULANCINGO DE BRAVO	SANTA ANA HUEYTLALPAN	13	183
13	13077	130770053	HIDALGO	TULANCINGO DE BRAVO	JAVIER ROJO GOMEZ	35	378
13	13077	130770068	HIDALGO	TULANCINGO DE BRAVO	PARQUE URBANO NAPATECO	26	247
13	13078	130780001	HIDALGO	XOCHIATIPAN	XOCHIATIPAN	15	182
13	13080	130800017	HIDALGO	YAHUALICA	SANTA TERESA	19	565
13	13081	130810001	HIDALGO	ZACUALTIPAN DE ANGELES	ZACUALTIPAN	130	1,429



SECRETARÍA DE DESARROLLO SOCIAL
SUBSECRETARÍA DE DESARROLLO URBANO Y ORDENACIÓN DEL TERRITORIO



GOBIERNO FEDERAL
SEDESOL

ZONAS DE ATENCIÓN PRIORITARIA URBANAS 2009

CLAVE ESTADO	CLAVE MUNICIPIO	CLAVE LOCALIDAD	NOMBRE ESTADO	NOMBRE MUNICIPIO	NOMBRE LOCALIDAD	TOTAL MANZANAS EN ZONA DE ATENCIÓN PRIORITARIA	TOTAL HOGARES POBRES EN ZONA DE ATENCIÓN PRIORITARIA
13	13082	130820002	HIDALGO	ZAPOTLAN DE JUAREZ	ACAYUCA	72	661
13	13084	130840001	HIDALGO	ZIMAPAN	ZIMAPAN	26	216
14	14001	140010001	JALISCO	ACATIC	ACATIC	34	237
14	14002	140020001	JALISCO	ACATLAN DE JUAREZ	ACATLAN DE JUAREZ	16	186
14	14002	140020002	JALISCO	ACATLAN DE JUAREZ	BELLAVISTA	31	313
14	14005	140050001	JALISCO	AMATITAN	AMATITAN	47	466
14	14006	140060001	JALISCO	AMECA	AMECA	51	611
14	14008	140080001	JALISCO	ARANDAS	ARANDAS	244	2,060
14	14008	140080264	JALISCO	ARANDAS	SAN IGNACIO CERRO GORDO	48	193
14	14008	140080280	JALISCO	ARANDAS	SANTA MARIA DEL VALLE	34	194
14	14009	140090001	JALISCO	EL ARENAL	EL ARENAL	33	231
14	14010	140100001	JALISCO	ATEMAJAC DE BRIZUELA	ATEMAJAC DE BRIZUELA	28	470
14	14013	140130001	JALISCO	ATOTONILCO EL ALTO	ATOTONILCO EL ALTO	81	1,068
14	14014	140140001	JALISCO	ATOYAC	ATOYAC	13	268
14	14015	140150001	JALISCO	AUTLAN DE NAVARRO	AUTLAN DE NAVARRO	75	618
14	14016	140160001	JALISCO	AYOTLAN	AYOTLAN	43	630
14	14016	140160010	JALISCO	AYOTLAN	BETANIA	39	237
14	14018	140160072	JALISCO	AYOTLAN	LA RIBERA	81	913
14	14017	140170001	JALISCO	AYUTLA	AYUTLA	25	189
14	14018	140180001	JALISCO	LA BARCA	LA BARCA	213	1,824
14	14020	140200001	JALISCO	CABO CORRIENTES	EL TUITO	32	309
14	14021	140210001	JALISCO	CASIMIRO CASTILLO	LA RESOLANA	29	198
14	14022	140220001	JALISCO	CIHUATLAN	CIHUATLAN	138	1,150
14	14022	140220033	JALISCO	CIHUATLAN	SAN PATRICIO (MELAQUE)	27	210
14	14023	140230001	JALISCO	ZAPOTLAN EL GRANDE	CIUDAD GUZMAN	366	2,712
14	14024	140240001	JALISCO	COCULA	COCULA	33	323
14	14029	140290001	JALISCO	CUQUIO	CUQUIO	24	231
14	14030	140300001	JALISCO	CHAPALA	CHAPALA	153	1,067
14	14030	140300002	JALISCO	CHAPALA	AJUIC	23	248
14	14032	140320001	JALISCO	CHIQUILISTLAN	CHIQUILISTLAN	23	192
14	14033	140330001	JALISCO	DEGOLLADO	DEGOLLADO	105	632
14	14035	140350001	JALISCO	ENCARNACION DE DIAZ	ENCARNACION DE DIAZ	84	518
14	14036	140360001	JALISCO	ETZATLAN	ETZATLAN	58	392
14	14037	140370001	JALISCO	EL GRULLO	EL GRULLO	36	311
14	14039	140390001	JALISCO	GUADALAJARA	GUADALAJARA	2,266	23,565
14	14044	140440001	JALISCO	IXTLAHUACAN DE LOS MEMBRILLOS	IXTLAHUACAN DE LOS MEMBRILLOS	60	395
14	14046	140460001	JALISCO	JALOSTOTITLAN	JALOSTOTITLAN	168	1,131
14	14047	140470001	JALISCO	JAMAY	JAMAY	108	1,055
14	14048	140480001	JALISCO	JESUS MARIA	JESUS MARIA	44	326
14	14050	140500001	JALISCO	JOCOTEPEC	JOCOTEPEC	56	810
14	14050	140500011	JALISCO	JOCOTEPEC	SAN JUAN COSALA	29	498
14	14051	140510001	JALISCO	JUANACATLAN	JUANACATLAN	32	207
14	14053	140530001	JALISCO	LAGOS DE MORENO	LAGOS DE MORENO	418	2,849
14	14053	140530066	JALISCO	LAGOS DE MORENO	PASO DE CUARENTA (SAN MIGUEL DE CUAR)	23	194
14	14055	140550001	JALISCO	MAGDALENA	MAGDALENA	50	592
14	14059	140590001	JALISCO	MAZAMITLA	MAZAMITLA	19	209
14	14063	140630001	JALISCO	OCOTLAN	OCOTLAN	257	2,300
14	14064	140640001	JALISCO	OJUELOS DE JALISCO	OJUELOS DE JALISCO	80	672
14	14064	140640032	JALISCO	OJUELOS DE JALISCO	MATANCILLAS (SAN ISIDRO MATANCILLAS)	36	538
14	14065	140650001	JALISCO	PIHUAMO	PIHUAMO	18	186
14	14066	140660001	JALISCO	PONCITLAN	PONCITLAN	73	555
14	14066	140660011	JALISCO	PONCITLAN	CUITZEO (LA ESTANCIA)	8	63
14	14066	140660019	JALISCO	PONCITLAN	MEZCALA	46	485
14	14066	140660031	JALISCO	PONCITLAN	SAN PEDRO ITZICAN	47	550
14	14067	140670001	JALISCO	PUERTO VALLARTA	PUERTO VALLARTA	943	5,794
14	14067	140670028	JALISCO	PUERTO VALLARTA	IXTAPA	115	673
14	14067	140670031	JALISCO	PUERTO VALLARTA	LAS JUNTAS	40	235
14	14068	140680001	JALISCO	VILLA PURIFICACION	VILLA PURIFICACION	34	306
14	14070	140700013	JALISCO	EL SALTO	LAS PINTAS	222	1,715
14	14070	140700014	JALISCO	EL SALTO	LAS PINTITAS	116	884



SECRETARÍA DE DESARROLLO SOCIAL
SUBSECRETARÍA DE DESARROLLO URBANO Y ORDENACIÓN DEL TERRITORIO



ZONAS DE ATENCIÓN PRIORITARIA URBANAS 2009

CLAVE ESTADO	CLAVE MUNICIPIO	CLAVE LOCALIDAD	NOMBRE ESTADO	NOMBRE MUNICIPIO	NOMBRE LOCALIDAD	TOTAL MANZANAS EN ZONA DE ATENCION PRIORITARIA	TOTAL HOGARES POBRES EN ZONA DE ATENCION PRIORITARIA
14	14070	140700020	JALISCO	EL SALTO	SAN JOSE DEL CASTILLO	32	206
14	14070	140700021	JALISCO	EL SALTO	SAN JOSE EL VERDE (EL VERDE)	107	582
14	14070	140700043	JALISCO	EL SALTO	EL QUINCE (SAN JOSE EL QUINCE)	216	1,334
14	14072	140720001	JALISCO	SAN DIEGO DE ALEJANDRIA	SAN DIEGO DE ALEJANDRIA	40	248
14	14073	140730001	JALISCO	SAN JUAN DE LOS LAGOS	SAN JUAN DE LOS LAGOS	200	1,525
14	14074	140740001	JALISCO	SAN JULIAN	SAN JULIAN	31	259
14	14078	140780001	JALISCO	SAN MIGUEL EL ALTO	SAN MIGUEL EL ALTO	42	252
14	14079	140790001	JALISCO	GOMEZ FARIAS	SAN SEBASTIAN DEL SUR	20	324
14	14079	140790030	JALISCO	GOMEZ FARIAS	SAN ANDRES IXTLAN	15	236
14	14082	140820001	JALISCO	SAYULA	SAYULA	85	777
14	14082	140820026	JALISCO	SAYULA	USMAJAC	27	508
14	14083	140830001	JALISCO	TALA	TALA	107	1,158
14	14084	140840001	JALISCO	TALPA DE ALLENDE	TALPA DE ALLENDE	50	390
14	14086	140860019	JALISCO	TAPALPA	JUANACATLAN	22	330
14	14087	140870001	JALISCO	TECALITLAN	TECALITLAN	31	220
14	14091	140910001	JALISCO	TEOCALTICHE	TEOCALTICHE	115	951
14	14093	140930001	JALISCO	TEPATITLAN DE MORELOS	TEPATITLAN DE MORELOS	192	1,730
14	14094	140940001	JALISCO	TEQUILA	TEQUILA	115	1,219
14	14096	140960001	JALISCO	TIZAPAN EL ALTO	TIZAPAN EL ALTO	67	616
14	14097	140970001	JALISCO	TLAJOMULCO DE ZUBIGA	TLAJOMULCO DE ZUBIGA	106	943
14	14097	140970005	JALISCO	TLAJOMULCO DE ZUBIGA	CAJITITLAN	45	305
14	14097	140970015	JALISCO	TLAJOMULCO DE ZUBIGA	SAN MIGUEL CUYUTLAN	65	482
14	14097	140970025	JALISCO	TLAJOMULCO DE ZUBIGA	SAN AGUSTIN	59	648
14	14097	140970032	JALISCO	TLAJOMULCO DE ZUBIGA	SAN SEBASTIAN EL GRANDE	179	1,474
14	14097	140970034	JALISCO	TLAJOMULCO DE ZUBIGA	SANTA CRUZ DE LAS FLORES	33	297
14	14097	140970035	JALISCO	TLAJOMULCO DE ZUBIGA	SANTA CRUZ DEL VALLE	110	1,437
14	14097	140970041	JALISCO	TLAJOMULCO DE ZUBIGA	ZAPOTE DEL VALLE (ZAPOTE DE SANTA CRUZ)	16	256
14	14097	140970115	JALISCO	TLAJOMULCO DE ZUBIGA	LA ALAMEDA	20	53
14	14097	140970424	JALISCO	TLAJOMULCO DE ZUBIGA	LA TIJERA	28	298
14	14098	140980001	JALISCO	TLAQUEPAQUE	TLAQUEPAQUE	2,419	24,416
14	14098	140980014	JALISCO	TLAQUEPAQUE	SANTA ANITA	39	424
14	14101	141010001	JALISCO	TONALA	TONALA	1,858	17,518
14	14101	141010009	JALISCO	TONALA	COYULA	14	104
14	14105	141050001	JALISCO	TOTOTLAN	TOTOTLAN	59	483
14	14107	141070008	JALISCO	TUXCUECA	SAN LUIS SOYATLAN	23	228
14	14108	141080001	JALISCO	TUXPAN	TUXPAN	172	2,190
14	14109	141090001	JALISCO	UNION DE SAN ANTONIO	UNION DE SAN ANTONIO	79	483
14	14115	141150001	JALISCO	VILLA GUERRERO	VILLA GUERRERO	37	261
14	14116	141160001	JALISCO	VILLA HIDALGO	VILLA HIDALGO	80	562
14	14118	141180001	JALISCO	YAHUALICA DE GONZALEZ GALLO	YAHUALICA DE GONZALEZ GALLO	33	256
14	14119	141190001	JALISCO	ZACOALCO DE TORRES	ZACOALCO DE TORRES	53	1,007
14	14120	141200001	JALISCO	ZAPOPAN	ZAPOPAN	2,727	25,410
14	14120	141200142	JALISCO	ZAPOPAN	NUEVO MEXICO	137	1,627
14	14120	141200231	JALISCO	ZAPOPAN	TESISTAN (SAN FRANCISCO TESISTAN)	256	2,169
14	14121	141210001	JALISCO	ZAPOTILTIC	ZAPOTILTIC	34	278
14	14122	141220001	JALISCO	ZAPOTITLAN DE VADILLO	ZAPOTITLAN DE VADILLO	32	481
14	14123	141230001	JALISCO	ZAPOTLAN DEL REY	ZAPOTLAN DEL REY	41	238
14	14124	141240001	JALISCO	ZAPOTLANEJO	ZAPOTLANEJO	115	1,000
15	15002	150020015	MEXICO	ACOLMAN	TEPEXCAN	105	1,018
15	15005	150050032	MEXICO	ALMOLOYA DE JUAREZ	SAN FRANCISCO TLALCILCALPAN	44	849
15	15006	150060001	MEXICO	ALMOLOYA DEL RIO	ALMOLOYA DEL RIO	49	640
15	15009	150090001	MEXICO	AMECAMECA	AMECAMECA DE JUAREZ	74	1,783
15	15009	150090006	MEXICO	AMECAMECA	SAN PEDRO NEXAPA	42	628
15	15010	150100001	MEXICO	APAXCO	APAXCO DE OCAMPO	20	100
15	15011	150110001	MEXICO	ATENCO	SAN SALVADOR ATENCO	18	305
15	15011	150110002	MEXICO	ATENCO	SAN CRISTOBAL NEXQUIPAYAC	22	350
15	15011	150110013	MEXICO	ATENCO	NUEVA SANTA ROSA	36	291
15	15011	150110029	MEXICO	ATENCO	GRANJAS AMPLIACION SANTA ROSA	2	21
15	15012	150120001	MEXICO	ATIZAPAN	SANTA CRUZ ATIZAPAN	47	670
15	15013	150130001	MEXICO	ATIZAPAN DE ZARAGOZA	CIUDAD LOPEZ MATEOS	2,179	21,279



SECRETARÍA DE DESARROLLO SOCIAL
SUBSECRETARÍA DE DESARROLLO URBANO Y ORDENACIÓN DEL TERRITORIO



ZONAS DE ATENCIÓN PRIORITARIA URBANAS 2009

CLAVE ESTADO	CLAVE MUNICIPIO	CLAVE LOCALIDAD	NOMBRE ESTADO	NOMBRE MUNICIPIO	NOMBRE LOCALIDAD	TOTAL MANZANAS EN ZONA DE ATENCION PRIORITARIA	TOTAL HOGARES POBRES EN ZONA DE ATENCION PRIORITARIA
15	15014	150140001	MEXICO	ATLACOMULCO	ATLACOMULCO DE FABELA	2	49
15	15015	150150001	MEXICO	ATLAUTLA	ATLAUTLA DE VICTORIA	59	965
15	15015	150150008	MEXICO	ATLAUTLA	SAN JUAN TEHUXTITLAN	11	312
15	15018	150180001	MEXICO	CALIMAYA	CALIMAYA DE DIAZ GONZALEZ	55	974
15	15018	150180003	MEXICO	CALIMAYA	SAN ANDRES OCOTLAN	17	367
15	15018	150180008	MEXICO	CALIMAYA	SANTA MARIA NATIVITAS	22	271
15	15018	150180010	MEXICO	CALIMAYA	ZARAGOZA DE GUADALUPE	12	283
15	15019	150190001	MEXICO	CAPULHUAC	CAPULHUAC DE MIRAFUENTES	94	1,509
15	15019	150190004	MEXICO	CAPULHUAC	SAN MIGUEL ALMAYA	31	342
15	15020	150200001	MEXICO	COACALCO DE BERRIOZABAL	SAN FRANCISCO COACALCO	69	1,046
15	15021	150210001	MEXICO	COATEPEC HARINAS	COATEPEC HARINAS	17	370
15	15023	150230001	MEXICO	COYOTEPEC	COYOTEPEC	63	954
15	15024	150240001	MEXICO	CUAUTITLAN	CUAUTITLAN	37	288
15	15025	150250001	MEXICO	CHALCO	CHALCO DE DIAZ COVARRUBIAS	1,196	12,235
15	15025	150250002	MEXICO	CHALCO	LA CANDELARIA TLAPALA	19	304
15	15025	150250005	MEXICO	CHALCO	SAN GREGORIO CUAUTZINGO	23	298
15	15025	150250010	MEXICO	CHALCO	SAN JUAN Y SAN PEDRO TEZOMPA	55	871
15	15025	150250012	MEXICO	CHALCO	SAN LUCAS AMALINALCO	25	334
15	15025	150250013	MEXICO	CHALCO	SAN MARCOS HUIXTOCO	78	794
15	15025	150250014	MEXICO	CHALCO	SAN MARTIN CUAUTLALPAN	153	1,476
15	15025	150250016	MEXICO	CHALCO	SAN MATEO HUITZILZINGO	52	949
15	15025	150250019	MEXICO	CHALCO	SAN PABLO ATLAZALPAN	62	781
15	15025	150250020	MEXICO	CHALCO	SANTA CATARINA AYOTZINGO	44	780
15	15025	150250021	MEXICO	CHALCO	SANTA MARIA HUEXOCULCO	64	1,710
15	15027	150270001	MEXICO	CHAPULTEPEC	CHAPULTEPEC	23	268
15	15029	150290001	MEXICO	CHICOLOAPAN	CHICOLOAPAN DE JUAREZ	687	12,733
15	15030	150300001	MEXICO	CHICONCUAC	CHICONCUAC DE JUAREZ	49	628
15	15031	150310001	MEXICO	CHIMALHUACAN	CHIMALHUACAN	3,209	62,427
15	15033	150330001	MEXICO	ECATEPEC DE MORELOS	ECATEPEC DE MORELOS	6,700	85,517
15	15034	150340001	MEXICO	ECATZINGO	ECATZINGO DE HIDALGO	23	271
15	15035	150350001	MEXICO	HUEHUETOCA	HUEHUETOCA	27	492
15	15035	150350008	MEXICO	HUEHUETOCA	SALTRILLO	7	89
15	15035	150350012	MEXICO	HUEHUETOCA	SAN PEDRO XALPA	29	320
15	15035	150350019	MEXICO	HUEHUETOCA	EX-HACIENDA DE JALPA	43	340
15	15035	150350027	MEXICO	HUEHUETOCA	COLONIA SANTA TERESA	17	337
15	15036	150360006	MEXICO	HUEYOXTLA	JILOTZINGO	12	341
15	15037	150370001	MEXICO	HUIXQUILUCAN	HUIXQUILUCAN DE DEGOLLADO	8	102
15	15037	150370009	MEXICO	HUIXQUILUCAN	JESUS DEL MONTE	19	568
15	15037	150370013	MEXICO	HUIXQUILUCAN	MAGDALENA CHICHICASPA	44	621
15	15037	150370023	MEXICO	HUIXQUILUCAN	SAN JUAN YAUTEPEC	3	38
15	15037	150370025	MEXICO	HUIXQUILUCAN	SANTIAGO YANCUITLALPAN	41	942
15	15037	150370026	MEXICO	HUIXQUILUCAN	ZACAMULPA	38	709
15	15037	150370071	MEXICO	HUIXQUILUCAN	NAUCALPAN DE JUAREZ	257	5,764
15	15039	150390001	MEXICO	IXTAPALUCA	IXTAPALUCA	943	12,658
15	15039	150390003	MEXICO	IXTAPALUCA	SAN BUENAVENTURA	3	11
15	15039	150390004	MEXICO	IXTAPALUCA	COATEPEC	21	322
15	15039	150390007	MEXICO	IXTAPALUCA	GENERAL MANUEL AVILA CAMACHO	26	269
15	15039	150390011	MEXICO	IXTAPALUCA	RIO FRIO DE JUAREZ	26	663
15	15039	150390012	MEXICO	IXTAPALUCA	SAN FRANCISCO ACUAUTLA	287	2,073
15	15039	150390084	MEXICO	IXTAPALUCA	JORGE JIMENEZ CANTU	53	600
15	15039	150390151	MEXICO	IXTAPALUCA	SAN JERONIMO CUATRO VIENTOS (SAN JERONIMO)	182	3,000
15	15040	150400001	MEXICO	IXTAPAN DE LA SAL	IXTAPAN DE LA SAL	64	871
15	15042	150420035	MEXICO	IXTLAHUACA	SANTO DOMINGO DE GUZMAN	9	272
15	15043	150430001	MEXICO	XALATLACO	XALATLACO	53	1,043
15	15044	150440020	MEXICO	JALTENCO	ALBORADA JALTENCO	22	76
15	15046	150460015	MEXICO	JOCOTITLAN	SANTA MARIA CITENDEJE	22	272
15	15049	150490001	MEXICO	JOQUICINGO	JOQUICINGO DE LEON GUZMAN	50	582
15	15049	150490005	MEXICO	JOQUICINGO	TECHUCHULCO DE ALLENDE	27	321
15	15050	150500001	MEXICO	JUCHITEPEC	JUCHITEPEC DE MARIANO RIVAPALACIO	122	1,822
15	15050	150500002	MEXICO	JUCHITEPEC	SAN MATEAS CUJINGO	75	965



Vivir Mejor

SECRETARÍA DE DESARROLLO SOCIAL
SUBSECRETARÍA DE DESARROLLO URBANO Y ORDENACIÓN DEL TERRITORIO



GOBIERNO FEDERAL
SEDESOL

ZONAS DE ATENCIÓN PRIORITARIA URBANAS 2009

CLAVE ESTADO	CLAVE MUNICIPIO	CLAVE LOCALIDAD	NOMBRE ESTADO	NOMBRE MUNICIPIO	NOMBRE LOCALIDAD	TOTAL MANZANAS EN ZONA DE ATENCION PRIORITARIA	TOTAL HOGARES POBRES EN ZONA DE ATENCION PRIORITARIA
15	15051	150510020	MEXICO	LERMA	SAN MATEO ATARASQUILLO	21	241
15	15051	150510021	MEXICO	LERMA	SAN MIGUEL AMEYALCO	45	572
15	15051	150510022	MEXICO	LERMA	SAN NICOLAS PERALTA	26	335
15	15051	150510024	MEXICO	LERMA	SAN PEDRO TULTEPEC	41	648
15	15051	150510028	MEXICO	LERMA	SANTA MARIA ATARASQUILLO	32	432
15	15052	150520001	MEXICO	MALINALCO	MALINALCO	31	312
15	15053	150530001	MEXICO	MELCHOR OCAMPO	MELCHOR OCAMPO	94	952
15	15054	150540001	MEXICO	METEPEC	METEPEC	43	727
15	15054	150540032	MEXICO	METEPEC	SAN BARTOLOME TLATELULCO	44	1,055
15	15054	150540047	MEXICO	METEPEC	SAN MIGUEL TOTOCUITLAPILCO	15	307
15	15054	150540055	MEXICO	METEPEC	SANTA MARIA MAGDALENA OCOTITLAN	7	247
15	15055	150550001	MEXICO	MEXICALTZINGO	SAN MATEO MEXICALTZINGO	34	662
15	15057	150570001	MEXICO	NAUCALPAN DE JUAREZ	NAUCALPAN DE JUAREZ	3,496	52,710
15	15057	150570088	MEXICO	NAUCALPAN DE JUAREZ	SAN FRANCISCO CHIMALPA	19	301
15	15057	150570267	MEXICO	NAUCALPAN DE JUAREZ	EJIDO DE SAN FRANCISCO CHIMALPA	3	254
15	15058	150580001	MEXICO	NEZAHUALCOYOTL	CIUDAD NEZAHUALCOYOTL	3,865	76,777
15	15060	150600001	MEXICO	NICOLAS ROMERO	VILLA NICOLAS ROMERO	904	11,962
15	15060	150600082	MEXICO	NICOLAS ROMERO	VEINTIDOS DE FEBRERO	5	302
15	15062	150620001	MEXICO	OCOYOACAC	OCOYOACAC	155	1,608
15	15062	150620020	MEXICO	OCOYOACAC	SAN JERONIMO ACAZULCO	42	603
15	15062	150620022	MEXICO	OCOYOACAC	SAN PEDRO ATLAPULCO	26	328
15	15062	150620023	MEXICO	OCOYOACAC	SAN PEDRO CHOLULA	19	621
15	15063	150630025	MEXICO	OCUILAN	SANTA MONICA	21	289
15	15067	150670001	MEXICO	OTZOLOTEPEC	VILLA CHAUHTEMOC	16	386
15	15067	150670013	MEXICO	OTZOLOTEPEC	SAN MATEO MOZOQUILPAN	6	105
15	15067	150670014	MEXICO	OTZOLOTEPEC	SANTA ANA JILOTZINGO	13	296
15	15067	150670015	MEXICO	OTZOLOTEPEC	SANTA MARIA TETITLA	9	160
15	15068	150680001	MEXICO	OZUMBA	OZUMBA DE ALZATE	74	1,046
15	15068	150680007	MEXICO	OZUMBA	SAN MATEO TECALCO	1	9
15	15070	150700001	MEXICO	LA PAZ	LOS REYES ACAQUILPAN	1,264	20,110
15	15072	150720001	MEXICO	RAYON	SANTA MARIA RAYON	25	320
15	15073	150730001	MEXICO	SAN ANTONIO LA ISLA	SAN ANTONIO LA ISLA	42	616
15	15074	150740029	MEXICO	SAN FELIPE DEL PROGRESO	EMILIO PORTES GIL	24	271
15	15074	150740104	MEXICO	SAN FELIPE DEL PROGRESO	SAN PEDRO EL ALTO	13	316
15	15074	150740240	MEXICO	SAN FELIPE DEL PROGRESO	EJIDO SAN PEDRO EL ALTO	1	18
15	15075	150750001	MEXICO	SAN MARTIN DE LAS PIRAMIDES	SAN MARTIN DE LAS PIRAMIDES	58	596
15	15076	150760001	MEXICO	SAN MATEO ATENCO	SAN MATEO ATENCO	165	3,146
15	15081	150810004	MEXICO	TECAMAC	LOS REYES ACOZAC	78	917
15	15081	150810012	MEXICO	TECAMAC	SANTA MARIA AJOLOAPAN	69	768
15	15081	150810019	MEXICO	TECAMAC	OJO DE AGUA	245	3,432
15	15081	150810025	MEXICO	TECAMAC	SAN MARTIN AZCATEPEC	223	2,850
15	15081	150810098	MEXICO	TECAMAC	FRACC. SOC. PROGRESIVO STO. TOMAS CH	98	1,583
15	15082	150820001	MEXICO	TEJUPILCO	TEJUPILCO DE HIDALGO	124	1,307
15	15087	150870029	MEXICO	TEMOAYA	SAN PEDRO ABAJO	18	333
15	15087	150870030	MEXICO	TEMOAYA	SAN PEDRO ARRIBA	59	925
15	15088	150880001	MEXICO	TENANCINGO	TENANCINGO DE DEGOLLADO	112	1,619
15	15088	150880021	MEXICO	TENANCINGO	SAN MARTIN COAPXTONGO	12	334
15	15088	150880024	MEXICO	TENANCINGO	SANTA ANA IXTLAHUATZINGO (SANTA ANA)	13	361
15	15088	150880035	MEXICO	TENANCINGO	SAN JUAN XOCHIACA (XOCHIACA)	17	365
15	15090	150900001	MEXICO	TENANGO DEL VALLE	TENANGO DE ARISTA	42	601
15	15090	150900006	MEXICO	TENANGO DEL VALLE	SAN BARTOLOME ATLATLAHUCA	40	626
15	15090	150900028	MEXICO	TENANGO DEL VALLE	SAN FRANCISCO TEPEXOZUCA	30	322
15	15090	150900035	MEXICO	TENANGO DEL VALLE	SAN MIGUEL BALDERAS	30	306
15	15090	150900036	MEXICO	TENANGO DEL VALLE	SAN PEDRO TLANIXCO	26	600
15	15090	150900037	MEXICO	TENANGO DEL VALLE	SAN PEDRO ZICTEPEC	20	361
15	15090	150900038	MEXICO	TENANGO DEL VALLE	SANTA MARIA JAJALPA	38	667
15	15091	150910001	MEXICO	TEOLOYUCAN	TEOLOYUCAN	70	1,201
15	15091	150910010	MEXICO	TEOLOYUCAN	SAN BARTOLO	6	289
15	15091	150910018	MEXICO	TEOLOYUCAN	SANTA CRUZ DEL MONTE	102	622
15	15092	150920001	MEXICO	TEOTIHUACAN	TEOTIHUACAN DE ARISTA	73	786



SECRETARÍA DE DESARROLLO SOCIAL
SUBSECRETARÍA DE DESARROLLO URBANO Y ORDENACIÓN DEL TERRITORIO



ZONAS DE ATENCIÓN PRIORITARIA URBANAS 2009

CLAVE ESTADO	CLAVE MUNICIPIO	CLAVE LOCALIDAD	NOMBRE ESTADO	NOMBRE MUNICIPIO	NOMBRE LOCALIDAD	TOTAL MANZANAS EN ZONA DE ATENCION PRIORITARIA	TOTAL HOGARES POBRES EN ZONA DE ATENCION PRIORITARIA
15	15092	150920002	MEXICO	TEOTIHUACAN	ATLATONGO	21	315
15	15092	150920019	MEXICO	TEOTIHUACAN	SAN LORENZO TLALMIMILOLPAN	39	395
15	15094	150940001	MEXICO	TEPETLIXPA	TEPETLIXPA	35	709
15	15095	150950001	MEXICO	TEPOTZOTLAN	TEPOTZOTLAN	63	834
15	15096	150960001	MEXICO	TEQUIXQUIAC	TEQUIXQUIAC	63	685
15	15099	150990001	MEXICO	TEXCOCO	TEXCOCO DE MORA	65	1,283
15	15099	150990029	MEXICO	TEXCOCO	SAN MIGUEL COATLINCHAN (COATLINCHAN)	48	670
15	15100	151000001	MEXICO	TEZOYUCA	TEZOYUCA	52	528
15	15101	151010001	MEXICO	TIANGUISTENCO	SANTIAGO TIANGUISTENCO DE GALEANA	41	798
15	15101	151010003	MEXICO	TIANGUISTENCO	SAN NICOLAS COATEPEC	20	316
15	15101	151010014	MEXICO	TIANGUISTENCO	SAN PEDRO TLALTIZAPAN	23	341
15	15101	151010015	MEXICO	TIANGUISTENCO	SANTIAGO TILAPA	41	607
15	15103	151030005	MEXICO	TLALMANALCO	SAN RAFAEL	54	625
15	15104	151040001	MEXICO	TLALNEPANTLA DE BAZ	TLALNEPANTLA	1,882	27,967
15	15104	151040105	MEXICO	TLALNEPANTLA DE BAZ	PUERTO ESCONDIDO (TEPEOLULCO PTO. ES)	114	1,365
15	15106	151060001	MEXICO	TOLUCA	TOLUCA DE LERDO	1,063	13,025
15	15106	151060043	MEXICO	TOLUCA	CACALOMACAN	36	671
15	15106	151060044	MEXICO	TOLUCA	CALIXTLAHUACA	75	736
15	15106	151060050	MEXICO	TOLUCA	CERRILLO VISTA HERMOSA	38	513
15	15106	151060062	MEXICO	TOLUCA	SAN ANDRES CUEXCONTITLAN	47	1,188
15	15106	151060063	MEXICO	TOLUCA	SAN ANTONIO BUENAVISTA	16	318
15	15106	151060070	MEXICO	TOLUCA	SAN FELIPE TLALMIMILOLPAN	28	343
15	15106	151060073	MEXICO	TOLUCA	SAN JUAN TILAPA	68	915
15	15106	151060077	MEXICO	TOLUCA	SAN MARCOS YACHIHUACALTEPEC	29	401
15	15106	151060079	MEXICO	TOLUCA	SAN MATEO OTZACATIPAN	36	946
15	15106	151060083	MEXICO	TOLUCA	SAN PABLO AUTOPAN	172	2,938
15	15106	151060084	MEXICO	TOLUCA	SAN PEDRO TOTOLTEPEC	62	944
15	15106	151060088	MEXICO	TOLUCA	SANTA CRUZ OTZACATIPAN	1	18
15	15106	151060097	MEXICO	TOLUCA	SANTIAGO TLACOTEPEC	79	1,320
15	15106	151060098	MEXICO	TOLUCA	TLACHALOYA PRIMERA SECCION	29	444
15	15106	151060099	MEXICO	TOLUCA	TLACHALOYA SEGUNDA SECCION	7	263
15	15106	151060112	MEXICO	TOLUCA	SAN MIGUEL TOTOLTEPEC	27	247
15	15106	151060194	MEXICO	TOLUCA	BARRIO SANTA CRUZ	7	202
15	15107	151070001	MEXICO	TONATICO	TONATICO	28	290
15	15108	151080001	MEXICO	TULTEPEC	TULTEPEC	328	4,479
15	15108	151080014	MEXICO	TULTEPEC	SANTIAGO TEYAHUALCO	16	323
15	15109	151090001	MEXICO	TULTITLAN	TULTITLAN DE MARIANO ESCOBEDO	28	270
15	15109	151090003	MEXICO	TULTITLAN	BUENAVISTA	901	8,772
15	15109	151090025	MEXICO	TULTITLAN	SAN PABLO DE LAS SALINAS	115	2,174
15	15109	151090068	MEXICO	TULTITLAN	FUENTES DEL VALLE	65	604
15	15109	151090069	MEXICO	TULTITLAN	AMPLIACION SAN MATEO (COLONIA SOLIDAR)	135	1,017
15	15109	151090072	MEXICO	TULTITLAN	COLONIA LAZARO CARDENAS (LOS HORNOS)	2	25
15	15110	151100001	MEXICO	VALLE DE BRAVO	VALLE DE BRAVO	58	1,138
15	15112	151120011	MEXICO	VILLA DEL CARBON	LOMA ALTA	14	322
15	15113	151130001	MEXICO	VILLA GUERRERO	VILLA GUERRERO	15	267
15	15113	151130028	MEXICO	VILLA GUERRERO	SANTIAGO OXTOTITLAN	27	347
15	15114	151140001	MEXICO	VILLA VICTORIA	VILLA VICTORIA	26	301
15	15115	151150001	MEXICO	XONACATLAN	XONACATLAN	35	1,050
15	15115	151150006	MEXICO	XONACATLAN	SANTA MARIA ZOLOTEPEC	78	980
15	15117	151170001	MEXICO	ZACUALPAN	ZACUALPAN	22	315
15	15118	151180001	MEXICO	ZINACANTEPEC	SAN MIGUEL ZINACANTEPEC	56	886
15	15118	151180014	MEXICO	ZINACANTEPEC	EL COPORO	8	352
15	15118	151180053	MEXICO	ZINACANTEPEC	SAN ANTONIO ACAHUALCO	20	1,023
15	15118	151180058	MEXICO	ZINACANTEPEC	SAN JUAN DE LAS HUERTAS	51	971
15	15118	151180064	MEXICO	ZINACANTEPEC	SANTA CRUZ CUAUHTENCO	21	287
15	15118	151180067	MEXICO	ZINACANTEPEC	SANTA MARIA DEL MONTE	12	316
15	15118	151180075	MEXICO	ZINACANTEPEC	TEJALPA	5	50
15	15118	151180087	MEXICO	ZINACANTEPEC	BARRIO DE MEXICO	31	684
15	15119	151190001	MEXICO	ZUMPAHUACAN	ZUMPAHUACAN	15	282
15	15120	151200001	MEXICO	ZUMPANGO	ZUMPANGO DE OCAMPO	67	978



SECRETARÍA DE DESARROLLO SOCIAL
SUBSECRETARÍA DE DESARROLLO URBANO Y ORDENACIÓN DEL TERRITORIO



ZONAS DE ATENCIÓN PRIORITARIA URBANAS 2009

CLAVE ESTADO	CLAVE MUNICIPIO	CLAVE LOCALIDAD	NOMBRE ESTADO	NOMBRE MUNICIPIO	NOMBRE LOCALIDAD	TOTAL MANZANAS EN ZONA DE ATENCIÓN PRIORITARIA	TOTAL HOGARES POBRES EN ZONA DE ATENCIÓN PRIORITARIA
15	15120	151200045	MEXICO	ZUMPANGO	SAN JOSE DE LA LOMA	1	12
15	15120	151200048	MEXICO	ZUMPANGO	SAN JUAN ZITLALTEPEC	38	866
15	15120	151200057	MEXICO	ZUMPANGO	COLONIA SANTA LUCIA	23	326
15	15120	151200175	MEXICO	ZUMPANGO	FRACCIONAMIENTO LA TRINIDAD	7	326
15	15121	151210001	MEXICO	CUAUTITLAN IZCALLI	CUAUTITLAN IZCALLI	408	3,299
15	15121	151210020	MEXICO	CUAUTITLAN IZCALLI	HUILANGO	20	325
15	15122	151220001	MEXICO	VALLE DE CHALCO SOLIDARIDAD	XICO	3,397	39,777
15	15123	151230001	MEXICO	LUVIANOS	VILLA LUVIANOS	113	1,271
15	15125	151250001	MEXICO	TONANITLA	SANTA MARIA TONANITLA	31	329
16	16001	160010001	MICHOACAN	ACUITZIO	ACUITZIO DEL CANJE	33	483
16	16002	160020001	MICHOACAN	AGUILILLA	AGUILILLA	61	624
16	16003	160030001	MICHOACAN	ALVARO OBREGON	ALVARO OBREGON	41	287
16	16006	160060001	MICHOACAN	APATZINGAN	APATZINGAN DE LA CONSTITUCION	1,391	8,832
16	16009	160090001	MICHOACAN	ARIO	ARIO DE ROSALES	121	1,904
16	16010	160100001	MICHOACAN	ARTEAGA	ARTEAGA	58	467
16	16012	160120001	MICHOACAN	BUENAVISTA	BUENAVISTA TOMATLAN	80	561
16	16012	160120015	MICHOACAN	BUENAVISTA	FELIPE CARRILLO PUERTO (LA RUANA)	58	458
16	16015	160150001	MICHOACAN	COALCOMAN DE VAZQUEZ PALLARES	COALCOMAN DE VAZQUEZ PALLARES	87	872
16	16016	160160001	MICHOACAN	COENEO	COENEO DE LA LIBERTAD	35	238
16	16017	160170001	MICHOACAN	CONTEPEC	CONTEPEC	15	287
16	16019	160190001	MICHOACAN	COTIJA	COTIJA DE LA PAZ	70	733
16	16020	160200001	MICHOACAN	CUITZEO	CUITZEO DEL PORVENIR	70	822
16	16020	160200011	MICHOACAN	CUITZEO	MARIANO ESCOBEDO (SAN LORENZO)	27	554
16	16020	160200016	MICHOACAN	CUITZEO	SAN AGUSTIN DEL PULQUE	31	544
16	16021	160210001	MICHOACAN	CHARAPAN	CHARAPAN	48	510
16	16021	160210002	MICHOACAN	CHARAPAN	COCUCHO	19	270
16	16021	160210004	MICHOACAN	CHARAPAN	OCUMICHO	54	561
16	16022	160220001	MICHOACAN	CHARO	CHARO	22	250
16	16024	160240001	MICHOACAN	CHERAN	CHERAN	82	1,265
16	16024	160240004	MICHOACAN	CHERAN	TANACO	29	311
16	16025	160250001	MICHOACAN	CHILCHOTA	CHILCHOTA	50	694
16	16025	160250003	MICHOACAN	CHILCHOTA	CARAPAN	43	819
16	16025	160250005	MICHOACAN	CHILCHOTA	HUANCITO	30	577
16	16025	160250007	MICHOACAN	CHILCHOTA	ICHAN	14	346
16	16033	160330001	MICHOACAN	GABRIEL ZAMORA	LOMBARDIA	40	246
16	16034	160340001	MICHOACAN	HIDALGO	CIUDAD HIDALGO	502	4,489
16	16034	160340122	MICHOACAN	HIDALGO	SAN ANTONIO VILLALONGIN	27	286
16	16034	160340130	MICHOACAN	HIDALGO	SAN MATIAS GRANDE (SAN MATIAS)	29	325
16	16035	160350001	MICHOACAN	LA HUACANA	LA HUACANA	87	900
16	16036	160360001	MICHOACAN	HUANDACAREO	HUANDACAREO	32	309
16	16038	160380001	MICHOACAN	HUETAMO	HUETAMO DE NUDEZ	280	1,759
16	16039	160390001	MICHOACAN	HUIRAMBA	HUIRAMBA	21	332
16	16040	160400001	MICHOACAN	INDAPARAPEO	INDAPARAPEO	17	262
16	16040	160400018	MICHOACAN	INDAPARAPEO	SAN LUCAS PIO	13	269
16	16042	160420001	MICHOACAN	IXTLAN	IXTLAN DE LOS HERVORES	20	209
16	16043	160430001	MICHOACAN	JACONA	JACONA DE PLANCARTE	342	4,138
16	16044	160440001	MICHOACAN	JIMENEZ	VILLA JIMENEZ	45	257
16	16045	160450001	MICHOACAN	JIQUILPAN	JIQUILPAN DE JUAREZ	51	536
16	16046	160460001	MICHOACAN	JUAREZ	BENITO JUAREZ	42	496
16	16047	160470001	MICHOACAN	JUNGAPEO	JUNGAPEO DE JUAREZ	19	301
16	16049	160490001	MICHOACAN	MADERO	VILLA MADERO	59	828
16	16050	160500001	MICHOACAN	MARAVATIO	MARAVATIO DE OCAMPO	180	1,898
16	16050	160500062	MICHOACAN	MARAVATIO	SANTIAGO PURIATZICUARO	17	257
16	16050	160500070	MICHOACAN	MARAVATIO	TUNGAREO	22	194
16	16052	160520001	MICHOACAN	LAZARO CARDENAS	CIUDAD LAZARO CARDENAS	461	2,520
16	16052	160520028	MICHOACAN	LAZARO CARDENAS	BUENOS AIRES	38	247
16	16052	160520077	MICHOACAN	LAZARO CARDENAS	LAS GUACAMAYAS	312	1,839
16	16052	160520127	MICHOACAN	LAZARO CARDENAS	LA MIRA	39	224
16	16052	160520137	MICHOACAN	LAZARO CARDENAS	LA ORILLA	390	1,408
16	16053	160530001	MICHOACAN	MORELIA	MORELIA	2,408	13,987



SECRETARÍA DE DESARROLLO SOCIAL
SUBSECRETARÍA DE DESARROLLO URBANO Y ORDENACIÓN DEL TERRITORIO



ZONAS DE ATENCIÓN PRIORITARIA URBANAS 2009

CLAVE ESTADO	CLAVE MUNICIPIO	CLAVE LOCALIDAD	NOMBRE ESTADO	NOMBRE MUNICIPIO	NOMBRE LOCALIDAD	TOTAL MANZANAS EN ZONA DE ATENCIÓN PRIORITARIA	TOTAL HOGARES POBRES EN ZONA DE ATENCIÓN PRIORITARIA
16	16053	160530040	MICHOACAN	MORELIA	CAPULA	66	551
16	16053	160530074	MICHOACAN	MORELIA	JESUS DEL MONTE (LA CAPILLA)	11	224
16	16053	160530086	MICHOACAN	MORELIA	MORELOS	44	375
16	16055	160550001	MICHOACAN	MUGICA	NUEVA ITALIA DE RUIZ	310	2,424
16	16056	160560001	MICHOACAN	NAHUATZEN	NAHUATZEN	106	1,223
16	16056	160560002	MICHOACAN	NAHUATZEN	ARANTEPACUA	16	318
16	16056	160560003	MICHOACAN	NAHUATZEN	COMACHUEN	39	893
16	16056	160560008	MICHOACAN	NAHUATZEN	SEVINA	25	361
16	16056	160560009	MICHOACAN	NAHUATZEN	TURICUARO	26	558
16	16058	160580001	MICHOACAN	NUEVO PARANGARICUTIRO	NUEVO SAN JUAN PARANGARICUTIRO	64	784
16	16060	160600001	MICHOACAN	NUMARAN	NUMARAN	25	214
16	16061	160610001	MICHOACAN	OCAMPO	OCAMPO	36	494
16	16061	160610022	MICHOACAN	OCAMPO	MANZANA DE SAN LUIS	8	268
16	16062	160620001	MICHOACAN	PAJACUARAN	PAJACUARAN	69	784
16	16062	160620006	MICHOACAN	PAJACUARAN	LA LUZ	25	263
16	16064	160640001	MICHOACAN	PARACUARO	PARACUARO	29	194
16	16064	160640003	MICHOACAN	PARACUARO	ANTUNEZ (MORELOS)	72	551
16	16065	160650001	MICHOACAN	PARACHO	PARACHO DE VERDUZCO	69	576
16	16065	160650006	MICHOACAN	PARACHO	NURIO	35	560
16	16066	160660001	MICHOACAN	PATZCUARO	PATZCUARO	590	3,610
16	16066	160660009	MICHOACAN	PATZCUARO	CUANAJO	32	325
16	16066	160660013	MICHOACAN	PATZCUARO	SANTA MARIA HUIRAMANGARO (SAN JUAN T	23	204
16	16066	160660079	MICHOACAN	PATZCUARO	COLONIA VISTA BELLA (LOMAS DEL PEAJE)	27	314
16	16068	160680001	MICHOACAN	PERIBAN	PERIBAN DE RAMOS	37	638
16	16069	160690001	MICHOACAN	LA PIEDAD	LA PIEDAD DE CABADAS	392	2,899
16	16071	160710001	MICHOACAN	PURUANDIRO	PURUANDIRO	124	1,272
16	16071	160710061	MICHOACAN	PURUANDIRO	VILLACHUATO	21	187
16	16072	160720001	MICHOACAN	QUERENDARO	QUERENDARO	42	624
16	16073	160730001	MICHOACAN	QUIROGA	QUIROGA	51	767
16	16073	160730008	MICHOACAN	QUIROGA	SAN ANDRES ZIRONDARO	18	219
16	16073	160730011	MICHOACAN	QUIROGA	SANTA FE DE LA LAGUNA	35	637
16	16074	160740001	MICHOACAN	COJUMATLAN DE REGULES	COJUMATLAN DE REGULES	17	342
16	16075	160750001	MICHOACAN	LOS REYES	LOS REYES DE SALGADO	177	1,532
16	16075	160750013	MICHOACAN	LOS REYES	PAMATACUARO	33	307
16	16076	160760001	MICHOACAN	SAHUAYO	SAHUAYO DE MORELOS	317	4,197
16	16077	160770067	MICHOACAN	SAN LUCAS	VICENTE RIVA PALACIO (RIVA PALACIO)	20	232
16	16078	160780001	MICHOACAN	SANTA ANA MAYA	SANTA ANA MAYA	51	545
16	16079	160790001	MICHOACAN	SALVADOR ESCALANTE	SANTA CLARA DEL COBRE	85	1,753
16	16079	160790045	MICHOACAN	SALVADOR ESCALANTE	OPOPEO	51	879
16	16082	160820001	MICHOACAN	TACAMBARO	TACAMBARO DE CODALLOS	151	1,533
16	16083	160830001	MICHOACAN	TANCITARO	TANCITARO	34	546
16	16084	160840001	MICHOACAN	TANGAMANDAPIO	SANTIAGO TANGAMANDAPIO	75	701
16	16084	160840004	MICHOACAN	TANGAMANDAPIO	LA CANTERA	23	354
16	16084	160840020	MICHOACAN	TANGAMANDAPIO	TARECUATO	76	929
16	16085	160850001	MICHOACAN	TANGANCICUARO	TANGANCICUARO DE ARISTA	82	816
16	16085	160850017	MICHOACAN	TANGANCICUARO	PATAMBAN (PATAMBAM)	36	286
16	16086	160860001	MICHOACAN	TANHUATO	TANHUATO DE GUERRERO	46	526
16	16088	160880001	MICHOACAN	TARIMBARO	TARIMBARO	22	212
16	16088	160880017	MICHOACAN	TARIMBARO	CUTO DEL PORVENIR	22	320
16	16088	160880038	MICHOACAN	TARIMBARO	TEJARO DE LOS IZQUIERDO (TEJARO)	45	208
16	16089	160890001	MICHOACAN	TEPALCATEPEC	TEPALCATEPEC	127	785
16	16090	160900001	MICHOACAN	TINGAMBATO	TINGAMBATO	87	611
16	16090	160900007	MICHOACAN	TINGAMBATO	SAN FRANCISCO PICHATARO (PICHATARO)	38	603
16	16091	160910001	MICHOACAN	TINGANDIN	TINGANDIN	34	199
16	16093	160930001	MICHOACAN	TLALPUJAHUA	TLALPUJAHUA DE RAYON	15	255
16	16095	160950040	MICHOACAN	TOCUMBO	SANTA CLARA DE VALLADARES	27	278
16	16096	160960001	MICHOACAN	TUMBISCATIO	TUMBISCATIO DE RUIZ	22	196
16	16097	160970158	MICHOACAN	TURICATO	PURUARAN	108	952
16	16099	160990001	MICHOACAN	TUZANTLA	TUZANTLA	26	211
16	16100	161000009	MICHOACAN	TZINTZUNTZAN	IHUATZIO	20	339



Vivir Mejor

SECRETARÍA DE DESARROLLO SOCIAL
SUBSECRETARÍA DE DESARROLLO URBANO Y ORDENACIÓN DEL TERRITORIO



GOBIERNO FEDERAL
SEDESOL

ZONAS DE ATENCIÓN PRIORITARIA URBANAS 2009

Table with 8 columns: CLAVE ESTADO, CLAVE MUNICIPIO, CLAVE LOCALIDAD, NOMBRE ESTADO, NOMBRE MUNICIPIO, NOMBRE LOCALIDAD, TOTAL MANZANAS EN ZONA DE ATENCION PRIORITARIA, TOTAL HOGARES POBRES EN ZONA DE ATENCION PRIORITARIA. It lists various urban priority zones across different states like Michoacán, Morelos, and Veracruz.



SECRETARÍA DE DESARROLLO SOCIAL
SUBSECRETARÍA DE DESARROLLO URBANO Y ORDENACIÓN DEL TERRITORIO



ZONAS DE ATENCIÓN PRIORITARIA URBANAS 2009

CLAVE ESTADO	CLAVE MUNICIPIO	CLAVE LOCALIDAD	NOMBRE ESTADO	NOMBRE MUNICIPIO	NOMBRE LOCALIDAD	TOTAL MANZANAS EN ZONA DE ATENCION PRIORITARIA	TOTAL HOGARES POBRES EN ZONA DE ATENCION PRIORITARIA
17	17020	170200008	MORELOS	TEPOZTLAN	SANTA CATARINA	10	206
17	17022	170220001	MORELOS	TETELA DEL VOLCAN	TETELA DEL VOLCAN	22	575
17	17022	170220002	MORELOS	TETELA DEL VOLCAN	HUEYAPAN (SAN ANDRES HUEYAPAN)	20	431
17	17023	170230001	MORELOS	TLALNEPANTLA	TLALNEPANTLA	22	239
17	17024	170240001	MORELOS	TLALTIZAPAN	TLALTIZAPAN	45	500
17	17024	170240013	MORELOS	TLALTIZAPAN	SANTA ROSA TREINTA	217	1,152
17	17025	170250001	MORELOS	TLAQUILTENANGO	TLAQUILTENANGO	139	1,404
17	17026	170260001	MORELOS	TLAYACAPAN	TLAYACAPAN	60	501
17	17027	170270001	MORELOS	TOTOLAPAN	TOTOLAPAN	43	683
17	17028	170280001	MORELOS	XOCHITEPEC	XOCHITEPEC	104	588
17	17028	170280002	MORELOS	XOCHITEPEC	ALPUYECA	121	959
17	17028	170280003	MORELOS	XOCHITEPEC	ATLACHOLOAYA	12	230
17	17028	170280030	MORELOS	XOCHITEPEC	UH. JOSE MARIA MORELOS Y PAVON	60	303
17	17029	170290001	MORELOS	YAUTEPEC	YAUTEPEC DE ZARAGÓZA	229	2,128
17	17029	170290005	MORELOS	YAUTEPEC	COCOYOC	33	333
17	17029	170290024	MORELOS	YAUTEPEC	LA JOYA	243	902
17	17030	170300001	MORELOS	YECAPIXTLA	YECAPIXTLA	59	1,137
17	17030	170300008	MORELOS	YECAPIXTLA	JUAN MORALES	99	910
17	17031	170310001	MORELOS	ZACATEPEC DE HIDALGO	ZACATEPEC DE HIDALGO	96	735
17	17031	170310002	MORELOS	ZACATEPEC DE HIDALGO	SAN NICOLAS GALEANA	25	208
17	17032	170320008	MORELOS	ZACUALPAN DE AMILPAS	TLACOTEPEC	15	224
17	17033	170330001	MORELOS	TEMOAC	TEMOAC	19	342
17	17033	170330002	MORELOS	TEMOAC	AMILCINGO	22	496
17	17033	170330003	MORELOS	TEMOAC	HUAZULCO	20	380
18	18001	180010001	NAYARIT	ACAPONETA	ACAPONETA	136	764
18	18002	180020001	NAYARIT	AHUACATLAN	AHUACATLAN	30	149
18	18004	180040001	NAYARIT	COMPOSTELA	COMPOSTELA	130	659
18	18004	180040128	NAYARIT	COMPOSTELA	LA PEDITA DE JALTEMBA	62	358
18	18004	180040186	NAYARIT	COMPOSTELA	LAS VARAS	105	567
18	18004	180040191	NAYARIT	COMPOSTELA	ZACUALPAN	73	327
18	18006	180060001	NAYARIT	IXTLAN DEL RIO	IXTLAN DEL RIO	227	1,056
18	18007	180070001	NAYARIT	JALA	JALA	37	193
18	18007	180070022	NAYARIT	JALA	JOMULCO	37	425
18	18008	180080001	NAYARIT	XALISCO	XALISCO	172	965
18	18009	180090001	NAYARIT	DEL NAYAR	JESUS MARIA	17	153
18	18010	180100035	NAYARIT	ROSAMORADA	SAN VICENTE	49	393
18	18011	180110001	NAYARIT	RUIZ	RUIZ	36	198
18	18012	180120001	NAYARIT	SAN BLAS	SAN BLAS	87	626
18	18012	180120019	NAYARIT	SAN BLAS	GUADALUPE VICTORIA (LA VIROCHA)	25	163
18	18012	180120025	NAYARIT	SAN BLAS	JALCOCOTAN	31	183
18	18015	180150001	NAYARIT	SANTIAGO IXCUINTLA	SANTIAGO IXCUINTLA	143	856
18	18015	180150032	NAYARIT	SANTIAGO IXCUINTLA	POZO DE IBARRA	31	163
18	18015	180150052	NAYARIT	SANTIAGO IXCUINTLA	LA PRESA	30	185
18	18015	180150080	NAYARIT	SANTIAGO IXCUINTLA	VILLA HIDALGO (EL NUEVO)	103	669
18	18016	180160001	NAYARIT	TECUALA	TECUALA	213	919
18	18017	180170001	NAYARIT	TEPIC	TEPIC	1,299	7,588
18	18017	180170122	NAYARIT	TEPIC	FRANCISCO I. MADERO (PUGA)	17	198
18	18018	180180001	NAYARIT	TUXPAN	TUXPAN	331	1,889
18	18020	180200001	NAYARIT	BAHIA DE BANDERAS	VALLE DE BANDERAS	30	156
18	18020	180200013	NAYARIT	BAHIA DE BANDERAS	BUCERIAS	127	803
18	18020	180200043	NAYARIT	BAHIA DE BANDERAS	LAS JARRETADERAS	46	490
18	18020	180200053	NAYARIT	BAHIA DE BANDERAS	MEZCALES	29	197
18	18020	180200069	NAYARIT	BAHIA DE BANDERAS	EL PORVENIR	27	199
18	18020	180200083	NAYARIT	BAHIA DE BANDERAS	SAN JOSE DEL VALLE	73	486
18	18020	180200084	NAYARIT	BAHIA DE BANDERAS	SAN JUAN DE ABAJO	75	509
18	18020	180200088	NAYARIT	BAHIA DE BANDERAS	SAN VICENTE	27	249
19	19004	190040001	NUEVO LEON	ALLENDE	CIUDAD DE ALLENDE	51	319
19	19005	190050001	NUEVO LEON	ANAHUAC	ANAHUAC	301	828
19	19006	190060001	NUEVO LEON	APODACA	CIUDAD APODACA	302	2,975
19	19006	190060078	NUEVO LEON	APODACA	LOMA LA PAZ	38	314



SECRETARÍA DE DESARROLLO SOCIAL
SUBSECRETARÍA DE DESARROLLO URBANO Y ORDENACIÓN DEL TERRITORIO



ZONAS DE ATENCIÓN PRIORITARIA URBANAS 2009

CLAVE ESTADO	CLAVE MUNICIPIO	CLAVE LOCALIDAD	NOMBRE ESTADO	NOMBRE MUNICIPIO	NOMBRE LOCALIDAD	TOTAL MANZANAS EN ZONA DE ATENCION PRIORITARIA	TOTAL HOGARES POBRES EN ZONA DE ATENCION PRIORITARIA
19	19006	190060379	NUEVO LEON	APODACA	PRADOS DE SANTA ROSA	40	482
19	19009	190090001	NUEVO LEON	CADEREYTA JIMENEZ	CADEREYTA JIMENEZ	209	1,172
19	19012	190120001	NUEVO LEON	CIENEGA DE FLORES	CIENEGA DE FLORES	32	346
19	19014	190140001	NUEVO LEON	DR. ARROYO	DOCTOR ARROYO	104	702
19	19018	190180001	NUEVO LEON	GARCIA	GARCIA	248	2,672
19	19018	190180105	NUEVO LEON	GARCIA	PARQUE INDUSTRIAL CIUDAD MITRAS	41	501
19	19019	190190001	NUEVO LEON	SAN PEDRO GARZA GARCIA	SAN PEDRO GARZA GARCIA	36	291
19	19021	190210001	NUEVO LEON	GRAL. ESCOBEDO	CIUDAD GENERAL ESCOBEDO	772	8,735
19	19026	190260001	NUEVO LEON	GUADALUPE	GUADALUPE	665	6,203
19	19031	190310001	NUEVO LEON	JUAREZ	CIUDAD BENITO JUAREZ	95	1,144
19	19031	190310045	NUEVO LEON	JUAREZ	JARDINES DE LA SILLA (JARDINES)	97	913
19	19031	190310224	NUEVO LEON	JUAREZ	HECTOR CABALLERO	36	315
19	19031	190310313	NUEVO LEON	JUAREZ	ARBOLEDAS DE SAN ROQUE	106	987
19	19033	190330001	NUEVO LEON	LINARES	LINARES	217	1,631
19	19038	190380001	NUEVO LEON	MONTEMORELOS	MONTEMORELOS	100	798
19	19039	190390001	NUEVO LEON	MONTERREY	MONTERREY	2,578	25,111
19	19044	190440001	NUEVO LEON	SABINAS HIDALGO	CIUDAD SABINAS HIDALGO	77	487
19	19045	190450241	NUEVO LEON	SALINAS VICTORIA	CIUDAD SATELITE DEL NORTE	17	309
19	19045	190450385	NUEVO LEON	SALINAS VICTORIA	EMILIANO ZAPATA	21	193
19	19045	190450405	NUEVO LEON	SALINAS VICTORIA	SIMEPRODESO (COLECTIVO NUEVO)	21	262
19	19045	190450464	NUEVO LEON	SALINAS VICTORIA	LAS TORRES	52	564
19	19046	190460001	NUEVO LEON	SAN NICOLAS DE LOS GARZA	SAN NICOLAS DE LOS GARZA	67	675
19	19048	190480001	NUEVO LEON	SANTA CATARINA	CIUDAD SANTA CATARINA	389	4,695
19	19049	190490001	NUEVO LEON	SANTIAGO	SANTIAGO	6	96
20	20002	200020001	OAXACA	ACATLAN DE PEREZ FIGUEROA	ACATLAN DE PEREZ FIGUEROA	58	527
20	20002	200020039	OAXACA	ACATLAN DE PEREZ FIGUEROA	VICENTE CAMALOTE	63	534
20	20005	200050001	OAXACA	ASUNCION IXTALTEPEC	ASUNCION IXTALTEPEC	30	193
20	20006	200060001	OAXACA	ASUNCION NOCHIXTLAN	ASUNCION NOCHIXTLAN	96	1,090
20	20007	200070001	OAXACA	ASUNCION OCOTLAN	ASUNCION OCOTLAN	25	591
20	20009	200090001	OAXACA	AYOTZINTEPEC	AYOTZINTEPEC	36	622
20	20014	200140001	OAXACA	CIUDAD IXTEPEC	CIUDAD IXTEPEC	97	750
20	20015	200150001	OAXACA	COATECAS ALTAS	COATECAS ALTAS	11	204
20	20021	200210001	OAXACA	COSOLAPA	COSOLAPA	71	902
20	20023	200230001	OAXACA	CUILAPAM DE GUERRERO	CUILAPAM DE GUERRERO	28	543
20	20025	200250001	OAXACA	CHAHUITES	CHAHUITES	79	784
20	20027	200270001	OAXACA	CHIHUIHUITLAN DE BENITO JUAREZ	CHIHUIHUITLAN DE BENITO JUAREZ	16	293
20	20028	200280001	OAXACA	HEROICA CIUDAD DE EJUTLA DE CRESPO	HEROICA CIUDAD DE EJUTLA DE CRESPO	16	327
20	20030	200300001	OAXACA	EL ESPINAL	EL ESPINAL	37	200
20	20031	200310001	OAXACA	TAMAZULAPAM DEL ESPIRITU SANTO	TAMAZULAPAM DEL ESPIRITU SANTO	25	318
20	20036	200360001	OAXACA	GUEVEA DE HUMBOLDT	GUEVEA DE HUMBOLDT	11	224
20	20039	200390001	OAXACA	HEROICA CIUDAD DE HUAJUAPAN DE LEON	HEROICA CIUDAD DE HUAJUAPAN DE LEON	698	2,753
20	20041	200410001	OAXACA	HUAUTLA DE JIMENEZ	HUAUTLA DE JIMENEZ	81	1,333
20	20041	200410013	OAXACA	HUAUTLA DE JIMENEZ	SAN ANDRES HIDALGO	13	251
20	20043	200430001	OAXACA	JUCHITAN DE ZARAGOZA	JUCHITAN DE ZARAGOZA	807	7,415
20	20043	200430002	OAXACA	JUCHITAN DE ZARAGOZA	ALVARO OBREGON	22	243
20	20043	200430003	OAXACA	JUCHITAN DE ZARAGOZA	CHICAPA DE CASTRO	32	228
20	20043	200430006	OAXACA	JUCHITAN DE ZARAGOZA	LA VENTOSA	37	513
20	20044	200440001	OAXACA	LOMA BONITA	LOMA BONITA	610	4,078
20	20051	200510001	OAXACA	MAGDALENA TEITIPAC	MAGDALENA TEITIPAC	37	541
20	20057	200570001	OAXACA	MATIAS ROMERO AVENDAÑO	MATIAS ROMERO AVENDAÑO	169	1,215
20	20059	200590001	OAXACA	MIAHUATLAN DE PORFIRIO DIAZ	MIAHUATLAN DE PORFIRIO DIAZ	118	2,076
20	20066	200660001	OAXACA	SANTIAGO NILTEPEC	SANTIAGO NILTEPEC	32	241
20	20067	200670001	OAXACA	OAXACA DE JUAREZ	OAXACA DE JUAREZ	2,042	13,864
20	20067	200670051	OAXACA	OAXACA DE JUAREZ	VIGUERA	50	184
20	20068	200680001	OAXACA	OCOTLAN DE MORELOS	OCOTLAN DE MORELOS	61	1,133
20	20069	200690001	OAXACA	LA PE	LA "PE"	9	196
20	20070	200700001	OAXACA	PINOTEPA DE DON LUIS	PINOTEPA DE DON LUIS	50	738
20	20072	200720001	OAXACA	SAN JOSE DEL PROGRESO	SAN JOSE DEL PROGRESO	14	218
20	20073	200730001	OAXACA	PUTLA VILLA DE GUERRERO	PUTLA VILLA DE GUERRERO	129	1,601
20	20079	200790001	OAXACA	SALINA CRUZ	SALINA CRUZ	615	3,338



SECRETARÍA DE DESARROLLO SOCIAL
SUBSECRETARÍA DE DESARROLLO URBANO Y ORDENACIÓN DEL TERRITORIO



ZONAS DE ATENCIÓN PRIORITARIA URBANAS 2009

CLAVE ESTADO	CLAVE MUNICIPIO	CLAVE LOCALIDAD	NOMBRE ESTADO	NOMBRE MUNICIPIO	NOMBRE LOCALIDAD	TOTAL MANZANAS EN ZONA DE ATENCION PRIORITARIA	TOTAL HOGARES POBRES EN ZONA DE ATENCION PRIORITARIA
20	20083	200830001	OAXACA	SAN AGUSTIN DE LAS JUNTAS	SAN AGUSTIN DE LAS JUNTAS	36	234
20	20087	200870001	OAXACA	SAN AGUSTIN YATARENI	SAN AGUSTIN YATARENI	9	212
20	20090	200900001	OAXACA	SAN ANDRES HUAXPALTEPEC	SAN ANDRES HUAXPALTEPEC	42	519
20	20103	201030001	OAXACA	SAN ANTONINO CASTILLO VELASCO	SAN ANTONINO CASTILLO VELASCO	62	887
20	20107	201070001	OAXACA	SAN ANTONIO DE LA CAL	SAN ANTONIO DE LA CAL	156	1,157
20	20111	201110001	OAXACA	SAN ANTONIO TEPETLAPA	SAN ANTONIO TEPETLAPA	18	230
20	20112	201120001	OAXACA	SAN BALTAZAR CHICHICAPAM	SAN BALTAZAR CHICHICAPAM	26	512
20	20115	201150001	OAXACA	SAN BARTOLO COYTEPEC	SAN BARTOLO COYTEPEC	26	220
20	20116	201160001	OAXACA	SAN BARTOLOME AYAUTLA	SAN BARTOLOME AYAUTLA	13	564
20	20117	201170001	OAXACA	SAN BARTOLOME LOXICHA	SAN BARTOLOME LOXICHA	21	278
20	20118	201180001	OAXACA	SAN BARTOLOME QUIALANA	SAN BARTOLOME QUIALANA	21	225
20	20124	201240001	OAXACA	SAN BLAS ATEMPA	SAN BLAS ATEMPA	96	2,263
20	20126	201260001	OAXACA	SAN CRISTOBAL AMATLAN	SAN CRISTOBAL AMATLAN	22	355
20	20128	201280001	OAXACA	SAN CRISTOBAL LACHIRIOAG	SAN CRISTOBAL LACHIRIOAG	24	204
20	20130	201300001	OAXACA	SAN DIONISIO DEL MAR	SAN DIONISIO DEL MAR	49	653
20	20131	201310001	OAXACA	SAN DIONISIO OCOTEPEC	SAN DIONISIO OCOTEPEC	44	701
20	20131	201310008	OAXACA	SAN DIONISIO OCOTEPEC	SAN BALTAZAR GUELAVILA	18	249
20	20134	201340001	OAXACA	SAN FELIPE JALAPA DE DIAZ	SAN FELIPE JALAPA DE DIAZ	27	569
20	20135	201350001	OAXACA	SAN FELIPE TEJALAPAM	SAN FELIPE TEJALAPAM	19	223
20	20136	201360001	OAXACA	SAN FELIPE USILA	SAN FELIPE USILA	40	601
20	20141	201410036	OAXACA	SAN FRANCISCO DEL MAR	SAN FRANCISCO DEL MAR	55	503
20	20143	201430001	OAXACA	SAN FRANCISCO IXHUATAN	SAN FRANCISCO IXHUATAN	41	576
20	20150	201500001	OAXACA	SAN FRANCISCO TELIXTLAHUACA	SAN FRANCISCO TELIXTLAHUACA	33	548
20	20153	201530001	OAXACA	SAN GABRIEL MIXTEPEC	SAN GABRIEL MIXTEPEC	30	411
20	20157	201570001	OAXACA	SAN JACINTO AMILPAS	SAN JACINTO AMILPAS	22	166
20	20164	201640001	OAXACA	SAN JORGE NUCHITA	SAN JORGE NUCHITA	20	221
20	20166	201660001	OAXACA	SAN JOSE CHILTEPEC	SAN JOSE CHILTEPEC	15	310
20	20177	201770001	OAXACA	SAN JUAN BAUTISTA CUICATLAN	SAN JUAN BAUTISTA CUICATLAN	29	266
20	20184	201840001	OAXACA	SAN JUAN BAUTISTA TUXTEPEC	SAN JUAN BAUTISTA TUXTEPEC	715	6,167
20	20184	201840050	OAXACA	SAN JUAN BAUTISTA TUXTEPEC	SAN BARTOLO	3	15
20	20188	201880001	OAXACA	SAN JUAN COLORADO	SAN JUAN COLORADO	50	1,007
20	20190	201900001	OAXACA	SAN JUAN COTZOCON	SAN JUAN COTZOCON	25	553
20	20190	201900013	OAXACA	SAN JUAN COTZOCON	MARIA LOMBARDO DE CASO	52	503
20	20197	201970001	OAXACA	SAN JUAN GUELAVIA	SAN JUAN GUELAVIA	24	600
20	20198	201980001	OAXACA	SAN JUAN GUICHICÓVI	SAN JUAN GUICHICÓVI	60	715
20	20213	202130001	OAXACA	SAN JUAN QUIAHUJE	SAN JUAN QUIAHUJE	12	188
20	20219	202190001	OAXACA	SAN JUAN TEITIPAC	SAN JUAN TEITIPAC	19	301
20	20231	202310001	OAXACA	SAN LUCAS CAMOTLAN	SAN LUCAS CAMOTLAN	12	195
20	20240	202400001	OAXACA	SAN MARTIN ITUNYOSO	SAN MARTIN ITUNYOSO	9	219
20	20242	202420001	OAXACA	SAN MARTIN PERAS	SAN MARTIN PERAS	29	311
20	20248	202480001	OAXACA	SAN MATEO DEL MAR	SAN MATEO DEL MAR	74	875
20	20249	202490001	OAXACA	SAN MATEO YOLOXOCHITLAN	SAN MATEO YOLOXOCHITLAN	14	281
20	20260	202600001	OAXACA	SAN MIGUEL ALOAPAM	SAN MIGUEL ALOAPAM	28	315
20	20265	202650001	OAXACA	SAN MIGUEL CHIMALAPA	SAN MIGUEL CHIMALAPA	16	283
20	20272	202720001	OAXACA	SAN MIGUEL PANIXTLAHUACA	SAN MIGUEL PANIXTLAHUACA	44	548
20	20275	202750001	OAXACA	SAN MIGUEL QUETZALTEPEC	SAN MIGUEL QUETZALTEPEC	26	522
20	20278	202780001	OAXACA	SAN MIGUEL SOYALTEPEC	TEMASCAL	40	524
20	20284	202840001	OAXACA	SAN MIGUEL TILQUIAPAM	SAN MIGUEL TILQUIAPAM	17	260
20	20295	202950001	OAXACA	SAN PABLO HUIXTEPEC	SAN PABLO HUIXTEPEC	38	519
20	20298	202980001	OAXACA	SAN PABLO VILLA DE MITLA	SAN PABLO VILLA DE MITLA	58	997
20	20300	203000001	OAXACA	SAN PEDRO AMUZGOS	SAN PEDRO AMUZGOS	61	684
20	20302	203020001	OAXACA	SAN PEDRO ATOYAC	SAN PEDRO ATOYAC	14	296
20	20305	203050001	OAXACA	SAN PEDRO COMITANCILLO	SAN PEDRO COMITANCILLO	27	190
20	20307	203070001	OAXACA	SAN PEDRO HUAMELULA	SAN PEDRO HUAMELULA	19	222
20	20308	203080001	OAXACA	SAN PEDRO HUILOTEPEC	SAN PEDRO HUILOTEPEC	6	256
20	20309	203090001	OAXACA	SAN PEDRO IXCATLAN	SAN PEDRO IXCATLAN	6	209
20	20312	203120001	OAXACA	SAN PEDRO JICAYAN	SAN PEDRO JICAYAN	44	613
20	20315	203150001	OAXACA	SAN PEDRO MARTIR	SAN PEDRO MARTIR	16	291
20	20318	203180001	OAXACA	SAN PEDRO MIXTEPEC - DTO. 22 -	SAN PEDRO MIXTEPEC -DTO. 22-	40	467
20	20318	203180002	OAXACA	SAN PEDRO MIXTEPEC - DTO. 22 -	BAJOS DE CHILA	37	420



Vivir Mejor

SECRETARÍA DE DESARROLLO SOCIAL
SUBSECRETARÍA DE DESARROLLO URBANO Y ORDENACIÓN DEL TERRITORIO



GOBIERNO FEDERAL
SEDESOL

ZONAS DE ATENCIÓN PRIORITARIA URBANAS 2009

CLAVE ESTADO	CLAVE MUNICIPIO	CLAVE LOCALIDAD	NOMBRE ESTADO	NOMBRE MUNICIPIO	NOMBRE LOCALIDAD	TOTAL MANZANAS EN ZONA DE ATENCION PRIORITARIA	TOTAL HOGARES POBRES EN ZONA DE ATENCION PRIORITARIA
20	20318	203180009	OAXACA	SAN PEDRO MIXTEPEC - DTO. 22 -	PUERTO ESCONDIDO	118	947
20	20324	203240001	OAXACA	SAN PEDRO POCHUTLA	SAN PEDRO POCHUTLA	78	1,485
20	20325	203250001	OAXACA	SAN PEDRO QUIATONI	SAN PEDRO QUIATONI	24	628
20	20325	203250039	OAXACA	SAN PEDRO QUIATONI	SOLEDAD SALINAS	32	305
20	20327	203270001	OAXACA	SAN PEDRO TAPANATEPEC	SAN PEDRO TAPANATEPEC	85	788
20	20334	203340001	OAXACA	VILLA DE TUTUTEPEC DE MELCHOR OCA	VILLA DE TUTUTEPEC DE MELCHOR OCAMP	23	259
20	20334	203340034	OAXACA	VILLA DE TUTUTEPEC DE MELCHOR OCA	RIO GRANDE O PIEDRA PARADA	152	1,670
20	20334	203340038	OAXACA	VILLA DE TUTUTEPEC DE MELCHOR OCA	SAN JOSE DEL PROGRESO	16	191
20	20346	203460001	OAXACA	SAN SEBASTIAN NICANANDUTA	SAN SEBASTIAN NICANANDUTA	25	189
20	20350	203500001	OAXACA	SAN SEBASTIAN TUTLA	SAN SEBASTIAN TUTLA	13	184
20	20360	203600001	OAXACA	SANTA ANA ZEGACHE	SANTA ANA ZEGACHE	33	274
20	20364	203640001	OAXACA	SANTA CATARINA JUQUILA	SANTA CATARINA JUQUILA	58	916
20	20366	203660001	OAXACA	SANTA CATARINA LOXICHA	SANTA CATARINA LOXICHA	19	311
20	20367	203670001	OAXACA	SANTA CATARINA MECHOACAN	SANTA CATARINA MECHOACAN	48	627
20	20375	203750001	OAXACA	SANTA CRUZ AMILPAS	SANTA CRUZ AMILPAS	35	450
20	20380	203800001	OAXACA	SANTA CRUZ PAPALUTLA	SANTA CRUZ PAPALUTLA	20	280
20	20384	203840001	OAXACA	SANTA CRUZ XITLA	SANTA CRUZ XITLA	13	238
20	20385	203850001	OAXACA	SANTA CRUZ XOXCOTLAN	SANTA CRUZ XOXCOTLAN	742	4,328
20	20390	203900001	OAXACA	SANTA LUCIA DEL CAMINO	SANTA LUCIA DEL CAMINO	258	2,644
20	20390	203900003	OAXACA	SANTA LUCIA DEL CAMINO	SAN FRANCISCO TUTLA	3	20
20	20393	203930001	OAXACA	SANTA LUCIA OCOTLAN	SANTA LUCIA OCOTLAN	12	346
20	20394	203940001	OAXACA	SANTA MARIA ALOTEPEC	SANTA MARIA ALOTEPEC	16	233
20	20397	203970001	OAXACA	HEROICA CIUDAD DE TLAXIACO	HEROICA CIUDAD DE TLAXIACO	88	773
20	20398	203980001	OAXACA	AYOQUEZCO DE ALDAMA	AYOQUEZCO DE ALDAMA	37	580
20	20399	203990001	OAXACA	SANTA MARIA ATZOMPA	SANTA MARIA ATZOMPA	318	1,693
20	20401	204010050	OAXACA	SANTA MARIA COLOTEPEC	BRISAS DE ZICATELA	53	588
20	20406	204060001	OAXACA	SANTA MARIA CHILCHOTLA	SANTA MARIA CHILCHOTLA	10	194
20	20407	204070001	OAXACA	SANTA MARIA CHIMALAPA	SANTA MARIA CHIMALAPA	13	301
20	20409	204090001	OAXACA	SANTA MARIA DEL TULE	SANTA MARIA DEL TULE	25	261
20	20413	204130078	OAXACA	SANTA MARIA HUATULCO	CRUCECITA	26	314
20	20414	204140001	OAXACA	SANTA MARIA HUAZOLOTITLAN	SANTA MARIA HUAZOLOTITLAN	33	679
20	20415	204150001	OAXACA	SANTA MARIA IPALAPA	SANTA MARIA IPALAPA	21	224
20	20418	204180001	OAXACA	SANTA MARIA JALAPA DEL MARQUES	SANTA MARIA JALAPA DEL MARQUES	28	274
20	20421	204210001	OAXACA	SANTA MARIA MIXTEQUILLA	SANTA MARIA MIXTEQUILLA	26	553
20	20425	204250001	OAXACA	SANTA MARIA PAPALO	SANTA MARIA PAPALO	26	301
20	20427	204270001	OAXACA	SANTA MARIA PETAPA	SANTA MARIA PETAPA	27	307
20	20427	204270010	OAXACA	SANTA MARIA PETAPA	RINCON VIEJO	58	920
20	20432	204320001	OAXACA	SANTA MARIA TEMAXCALAPA	SANTA MARIA TEMAXCALAPA	19	191
20	20436	204360001	OAXACA	SANTA MARIA TEXCATITLAN	SANTA MARIA TEXCATITLAN	13	193
20	20437	204370001	OAXACA	SANTA MARIA TLAHUITOLTEPEC	SANTA MARIA TLAHUITOLTEPEC	16	229
20	20441	204410001	OAXACA	SANTA MARIA XADANI	SANTA MARIA XADANI	72	1,059
20	20447	204470001	OAXACA	SANTA MARIA ZACATEPEC	SANTA MARIA ZACATEPEC	51	612
20	20452	204520001	OAXACA	SANTIAGO APOSTOL	SANTIAGO APOSTOL	28	560
20	20466	204660001	OAXACA	SANTIAGO IXTAYUTLA	SANTIAGO IXTAYUTLA	6	304
20	20467	204670001	OAXACA	SANTIAGO JAMILTEPEC	SANTIAGO JAMILTEPEC	77	1,041
20	20468	204680019	OAXACA	SANTIAGO JOCOTEPEC	MONTE NEGRO	32	264
20	20469	204690001	OAXACA	SANTIAGO JUXTLAHUACA	SANTIAGO JUXTLAHUACA	58	621
20	20470	204700001	OAXACA	SANTIAGO LACHIGUIRI	SANTIAGO LACHIGUIRI	7	286
20	20475	204750001	OAXACA	SANTIAGO MATATLAN	SANTIAGO MATATLAN	30	327
20	20475	204750005	OAXACA	SANTIAGO MATATLAN	SAN PABLO GUILA	57	590
20	20482	204820001	OAXACA	SANTIAGO PINOTEPA NACIONAL	SANTIAGO PINOTEPA NACIONAL	583	4,256
20	20502	205020001	OAXACA	SANTIAGO ZACATEPEC	SANTIAGO ZACATEPEC	11	206
20	20507	205070001	OAXACA	SANTO DOMINGO ARMENTA	SANTO DOMINGO ARMENTA	30	313
20	20509	205090001	OAXACA	SANTO DOMINGO DE MORELOS	SANTO DOMINGO DE MORELOS	13	200
20	20513	205130001	OAXACA	SANTO DOMINGO PETAPA	SANTO DOMINGO PETAPA	69	1,005
20	20515	205150001	OAXACA	SANTO DOMINGO TEHUANTEPEC	SANTO DOMINGO TEHUANTEPEC	838	3,970
20	20516	205160001	OAXACA	SANTO DOMINGO TEJOMULCO	SANTO DOMINGO TEJOMULCO	18	307
20	20517	205170001	OAXACA	SANTO DOMINGO TEPUXTEPEC	SANTO DOMINGO TEPUXTEPEC	17	199
20	20525	205250001	OAXACA	SANTO DOMINGO ZANATEPEC	SANTO DOMINGO ZANATEPEC	46	273
20	20526	205260001	OAXACA	SANTOS REYES NOPALA	SANTOS REYES NOPALA	34	630



SECRETARÍA DE DESARROLLO SOCIAL
SUBSECRETARÍA DE DESARROLLO URBANO Y ORDENACIÓN DEL TERRITORIO



ZONAS DE ATENCIÓN PRIORITARIA URBANAS 2009

CLAVE ESTADO	CLAVE MUNICIPIO	CLAVE LOCALIDAD	NOMBRE ESTADO	NOMBRE MUNICIPIO	NOMBRE LOCALIDAD	TOTAL MANZANAS EN ZONA DE ATENCION PRIORITARIA	TOTAL HOGARES POBRES EN ZONA DE ATENCION PRIORITARIA
20	20528	205280001	OAXACA	SANTOS REYES TEPEJILLO	SANTOS REYES TEPEJILLO	18	200
20	20531	205310001	OAXACA	SANTO TOMAS MAZALTEPEC	SANTO TOMAS MAZALTEPEC	10	184
20	20534	205340001	OAXACA	SAN VICENTE COATLAN	SAN VICENTE COATLAN	21	316
20	20540	205400001	OAXACA	VILLA DE TAMAZULAPAM DEL PROGRESO	VILLA DE TAMAZULAPAM DEL PROGRESO	25	186
20	20543	205430001	OAXACA	TATALTEPEC DE VALDES	TATALTEPEC DE VALDES	24	329
20	20545	205450001	OAXACA	TEOTITLAN DE FLORES MAGON	TEOTITLAN DE FLORES MAGON	30	316
20	20546	205460001	OAXACA	TEOTITLAN DEL VALLE	TEOTITLAN DEL VALLE	43	548
20	20551	205510001	OAXACA	TLACOLULA DE MATAMOROS	TLACOLULA DE MATAMOROS	30	424
20	20553	205530001	OAXACA	TLALIXTAC DE CABRERA	TLALIXTAC DE CABRERA	22	191
20	20557	205570001	OAXACA	UNION HIDALGO	UNION HIDALGO	134	934
20	20559	205590001	OAXACA	SAN JUAN BAUTISTA VALLE NACIONAL	SAN JUAN BAUTISTA VALLE NACIONAL	51	766
20	20580	205800001	OAXACA	VILLA DIAZ ORDAZ	VILLA DIAZ ORDAZ	19	261
20	20565	205650001	OAXACA	VILLA DE ZAACHILA	VILLA DE ZAACHILA	90	1,801
20	20585	205850006	OAXACA	VILLA DE ZAACHILA	VICENTE GUERRERO	155	1,837
20	20570	205700001	OAXACA	ZIMATLAN DE ALVAREZ	ZIMATLAN DE ALVAREZ	37	332
21	21001	210010001	PUEBLA	ACAJETE	ACAJETE	83	1,206
21	21001	210010006	PUEBLA	ACAJETE	SAN AGUSTIN TLAXCO	28	314
21	21001	210010018	PUEBLA	ACAJETE	SANTA MARIA NENETZINTLA	26	271
21	21001	210010017	PUEBLA	ACAJETE	SAN JUAN TEPULCO	21	625
21	21002	210020001	PUEBLA	ACATENO	SAN JOSE ACATENO	18	275
21	21003	210030001	PUEBLA	ACATLAN	ACATLAN DE OSORIO	149	1,263
21	21004	210040001	PUEBLA	ACATZINGO	ACATZINGO DE HIDALGO	204	2,451
21	21004	210040002	PUEBLA	ACATZINGO	ACTIPAN DE MORELOS (SANTA MARIA ACTIPAN)	12	175
21	21004	210040009	PUEBLA	ACATZINGO	SAN SEBASTIAN VILLANUEVA	20	314
21	21010	210100001	PUEBLA	AJALPAN	CIUDAD DE AJALPAN	130	3,218
21	21012	210120001	PUEBLA	ALJOJUCA	ALJOJUCA	25	330
21	21013	210130001	PUEBLA	ALTEPEXI	ALTEPEXI	77	1,724
21	21015	210150001	PUEBLA	AMOZOC	AMOZOC DE MOTA	537	5,498
21	21015	210150031	PUEBLA	AMOZOC	CASA BLANCA	149	1,091
21	21019	210190001	PUEBLA	ATLIXCO	ATLIXCO	429	4,197
21	21019	210190065	PUEBLA	ATLIXCO	SAN JERONIMO COYULA	56	808
21	21020	210200001	PUEBLA	ATOYATEMPAN	ATOYATEMPAN	32	607
21	21022	210220003	PUEBLA	ATZITZIHUACAN	SAN JUAN AMECAC	17	310
21	21022	210220004	PUEBLA	ATZITZIHUACAN	SAN JUAN TEJUPA	16	272
21	21026	210260001	PUEBLA	CALPAN	SAN ANDRES CALPAN	34	513
21	21026	210260002	PUEBLA	CALPAN	SAN LUCAS ATZALA	23	308
21	21026	210260003	PUEBLA	CALPAN	SAN MATEO OZOLCO	12	312
21	21029	210290001	PUEBLA	CAXHUACAN	CAXHUACAN	16	348
21	21033	210330001	PUEBLA	COHUECAN	COHUECAN	23	267
21	21034	210340001	PUEBLA	CORONANGO	SANTA MARIA CORONANGO	19	288
21	21034	210340002	PUEBLA	CORONANGO	SAN ANTONIO MIHUACAN	16	269
21	21034	210340003	PUEBLA	CORONANGO	SAN FRANCISCO OCOTLAN (OCOTLAN)	15	250
21	21035	210350001	PUEBLA	COXCATLAN	COXCATLAN	31	276
21	21038	210380001	PUEBLA	CUAPIAXTLA DE MADERO	CUAPIAXTLA DE MADERO	15	257
21	21041	210410001	PUEBLA	CUAUTLANCINGO	SAN JUAN CUAUTLANCINGO	43	850
21	21041	210410008	PUEBLA	CUAUTLANCINGO	SANCTORUM	28	330
21	21041	210410012	PUEBLA	CUAUTLANCINGO	SAN LORENZO ALMECATLA	18	257
21	21043	210430001	PUEBLA	CUETZALAN DEL PROGRESO	CIUDAD DE CUETZALAN	84	888
21	21045	210450001	PUEBLA	CHALCHICOMULA DE SESMA	CIUDAD SERDAN	185	2,955
21	21048	210480006	PUEBLA	CHIAUTZINGO	SAN ANTONIO TLATENCO	17	277
21	21049	210490001	PUEBLA	CHICONCUAUTLA	CHICONCUAUTLA	25	353
21	21051	210510003	PUEBLA	CHIETLA	ATENCINGO	49	287
21	21053	210530001	PUEBLA	CHIGNAHUAPAN	CIUDAD DE CHIGNAHUAPAN	225	1,869
21	21054	210540001	PUEBLA	CHIGNAUTLA	CHIGNAUTLA	84	1,613
21	21054	210540005	PUEBLA	CHIGNAUTLA	SOSA	1	17
21	21060	210600001	PUEBLA	DOMINGO ARENAS	DOMINGO ARENAS	13	335
21	21063	210630001	PUEBLA	ESPERANZA	ESPERANZA	81	593
21	21065	210650003	PUEBLA	GENERAL FELIPE ANGELES	SAN ANTONIO PORTEZUELO	24	374
21	21065	210650006	PUEBLA	GENERAL FELIPE ANGELES	SANTA URSULA CHICONQUIAC	31	628
21	21065	210650007	PUEBLA	GENERAL FELIPE ANGELES	SANTIAGO TENANGO	13	326



Vivir Mejor

SECRETARÍA DE DESARROLLO SOCIAL
SUBSECRETARÍA DE DESARROLLO URBANO Y ORDENACIÓN DEL TERRITORIO



GOBIERNO FEDERAL
SEDESOL

ZONAS DE ATENCIÓN PRIORITARIA URBANAS 2009

CLAVE ESTADO	CLAVE MUNICIPIO	CLAVE LOCALIDAD	NOMBRE ESTADO	NOMBRE MUNICIPIO	NOMBRE LOCALIDAD	TOTAL MANZANAS EN ZONA DE ATENCION PRIORITARIA	TOTAL HOGARES POBRES EN ZONA DE ATENCION PRIORITARIA
21	21067	210670001	PUEBLA	GUADALUPE VICTORIA	GUADALUPE VICTORIA	117	985
21	21069	210690003	PUEBLA	HUAQUECHULA	CACALOXUCHITL	15	335
21	21071	210710001	PUEBLA	HUAUCHINANGO	HUAUCHINANGO	451	5,077
21	21071	210710008	PUEBLA	HUAUCHINANGO	LAS COLONIAS DE HIDALGO	12	310
21	21071	210710009	PUEBLA	HUAUCHINANGO	CUACUILA	19	334
21	21071	210710027	PUEBLA	HUAUCHINANGO	TENANGO DE LAS FLORES	24	636
21	21073	210730001	PUEBLA	HUEHUETLAN EL CHICO	HUEHUETLAN EL CHICO	25	290
21	21073	210730011	PUEBLA	HUEHUETLAN EL CHICO	TZICATLAN	18	301
21	21074	210740001	PUEBLA	HUEJOTZINGO	HUEJOTZINGO	231	2,464
21	21074	210740029	PUEBLA	HUEJOTZINGO	SANTA ANA XALMIMILULCO	69	1,202
21	21075	210750001	PUEBLA	HUEYAPAN	HUEYAPAN	48	637
21	21076	210760001	PUEBLA	HUEYTAMALCO	HUEYTAMALCO	16	310
21	21078	210780001	PUEBLA	HUITZILAN DE SERDAN	HUITZILAN	17	314
21	21080	210800001	PUEBLA	ATLEQUIZAYAN	ATLEQUIZAYAN	21	313
21	21084	210840001	PUEBLA	IXTEPEC	IXTEPEC	35	618
21	21085	210850001	PUEBLA	IZUCAR DE MATAMOROS	IZUCAR DE MATAMOROS	277	3,003
21	21085	210850008	PUEBLA	IZUCAR DE MATAMOROS	AYUTLA (SAN FELIPE AYUTLA)	1	0
21	21085	210850033	PUEBLA	IZUCAR DE MATAMOROS	SAN NICOLAS TOLENTINO	24	97
21	21087	210870001	PUEBLA	JOLALPAN	JOLALPAN	63	980
21	21089	210890004	PUEBLA	JOPALA	CHICONTLA	41	596
21	21090	210900005	PUEBLA	JUAN C. BONILLA	SANTA MARIA ZACATEPEC	18	293
21	21094	210940001	PUEBLA	LIBRES	CIUDAD DE LIBRES	66	638
21	21102	211020001	PUEBLA	NEALTICAN	SAN BUENAVENTURA NEALTICAN	71	1,263
21	21104	211040001	PUEBLA	NOPALUCAN	NOPALUCAN DE LA GRANJA	28	315
21	21104	211040011	PUEBLA	NOPALUCAN	EL RINCON CITLALTEPETL	14	291
21	21104	211040019	PUEBLA	NOPALUCAN	SANTA MARIA IXTIYUCAN	37	566
21	21106	211060003	PUEBLA	OCOYUCAN	SAN BERNARDINO CHALCHIHUAPAN	23	405
21	21106	211060006	PUEBLA	OCOYUCAN	SANTA MARIA MALACATEPEC	11	317
21	21109	211090014	PUEBLA	PAHUATLAN	SAN PABLITO	15	256
21	21110	211100001	PUEBLA	PALMAR DE BRAVO	PALMAR DE BRAVO	24	300
21	21110	211100004	PUEBLA	PALMAR DE BRAVO	CUACNOPALAN	64	1,207
21	21110	211100005	PUEBLA	PALMAR DE BRAVO	CUESTA BLANCA	21	305
21	21110	211100023	PUEBLA	PALMAR DE BRAVO	SAN MIGUEL XALTEPEC	16	285
21	21111	211110001	PUEBLA	PANTEPEC	PANTEPEC	24	272
21	21111	211110019	PUEBLA	PANTEPEC	MECAPALAPA	18	305
21	21114	211140001	PUEBLA	PUEBLA	HEROICA PUEBLA DE ZARAGOZA	4,641	51,757
21	21114	211140133	PUEBLA	PUEBLA	SAN ANDRES AZUMIATLA	25	581
21	21114	211140190	PUEBLA	PUEBLA	LA RESURRECCION	27	1,144
21	21114	211140194	PUEBLA	PUEBLA	SAN SEBASTIAN DE APARICIO	11	227
21	21114	211140211	PUEBLA	PUEBLA	SAN MIGUEL CANOA	59	2,615
21	21114	211140218	PUEBLA	PUEBLA	SANTA MARIA XONACATEPEC	46	817
21	21114	211140221	PUEBLA	PUEBLA	SANTO TOMAS CHAUTLA	25	510
21	21114	211140232	PUEBLA	PUEBLA	SAN PEDRO ZACACHIMALPA	18	340
21	21115	211150001	PUEBLA	QUECHOLAC	QUECHOLAC	26	705
21	21115	211150009	PUEBLA	QUECHOLAC	PALMARITO TOCHAPAN	81	1,862
21	21115	211150015	PUEBLA	QUECHOLAC	SAN SIMON DE BRAVO	22	259
21	21115	211150018	PUEBLA	QUECHOLAC	SAN JOSE TUZUAPAN	8	312
21	21117	211170001	PUEBLA	RAFAEL LARA GRAJALES	CIUDAD DE RAFAEL LARA GRAJALES	30	307
21	21117	211170003	PUEBLA	RAFAEL LARA GRAJALES	MAXIMO SERDAN	27	317
21	21118	211180001	PUEBLA	LOS REYES DE JUAREZ	LOS REYES DE JUAREZ	67	1,079
21	21119	211190001	PUEBLA	SAN ANDRES CHOLULA	SAN ANDRES CHOLULA	60	723
21	21119	211190013	PUEBLA	SAN ANDRES CHOLULA	TLAXCALANCINGO (SAN BERNARDINO)	31	399
21	21122	211220001	PUEBLA	SAN FELIPE TEOTLALCINGO	SAN FELIPE TEOTLALCINGO	33	538
21	21124	211240001	PUEBLA	SAN GABRIEL CHILAC	SAN GABRIEL CHILAC	43	1,404
21	21129	211290001	PUEBLA	SAN JOSE MIAHUATLAN	SAN JOSE MIAHUATLAN	57	1,394
21	21132	211320001	PUEBLA	SAN MARTIN TEXMELUCAN	SAN MARTIN TEXMELUCAN DE LABASTIDA	388	4,598
21	21132	211320004	PUEBLA	SAN MARTIN TEXMELUCAN	SAN BUENAVENTURA TECALTZINGO	33	405
21	21132	211320008	PUEBLA	SAN MARTIN TEXMELUCAN	SAN FRANCISCO TEPEYECAC	16	214
21	21132	211320009	PUEBLA	SAN MARTIN TEXMELUCAN	SAN JERONIMO TIANGUISMANALCO	32	412
21	21132	211320010	PUEBLA	SAN MARTIN TEXMELUCAN	SAN JUAN TUXCO	32	567



SECRETARÍA DE DESARROLLO SOCIAL
SUBSECRETARÍA DE DESARROLLO URBANO Y ORDENACIÓN DEL TERRITORIO



ZONAS DE ATENCIÓN PRIORITARIA URBANAS 2009

CLAVE ESTADO	CLAVE MUNICIPIO	CLAVE LOCALIDAD	NOMBRE ESTADO	NOMBRE MUNICIPIO	NOMBRE LOCALIDAD	TOTAL MANZANAS EN ZONA DE ATENCION PRIORITARIA	TOTAL HOGARES POBRES EN ZONA DE ATENCION PRIORITARIA
21	21132	211320013	PUEBLA	SAN MARTIN TEXMELUCAN	SAN RAFAEL TLANALAPAN	104	1,097
21	21132	211320015	PUEBLA	SAN MARTIN TEXMELUCAN	SANTA MARIA MOYOTZINGO	175	2,860
21	21134	211340001	PUEBLA	SAN MATIAS TLALANCALECA	SAN MATIAS TLALANCALECA	34	923
21	21136	211360001	PUEBLA	SAN MIGUEL XOXTLA	SAN MIGUEL XOXTLA	31	597
21	21138	211380001	PUEBLA	SAN NICOLAS DE LOS RANCHOS	SAN NICOLAS DE LOS RANCHOS	49	832
21	21138	211380002	PUEBLA	SAN NICOLAS DE LOS RANCHOS	SANTIAGO XALITZINTLA	30	274
21	21138	211380003	PUEBLA	SAN NICOLAS DE LOS RANCHOS	SAN PEDRO YANCUITLALPAN	20	265
21	21140	211400001	PUEBLA	SAN PEDRO CHOLULA	CHOLULA DE RIVADABIA	203	2,891
21	21140	211400014	PUEBLA	SAN PEDRO CHOLULA	SANTIAGO MOMOXPAN	34	418
21	21142	211420001	PUEBLA	SAN SALVADOR EL SECO	SAN SALVADOR EL SECO	214	2,337
21	21142	211420003	PUEBLA	SAN SALVADOR EL SECO	SANTA MARIA COATEPEC	15	360
21	21143	211430009	PUEBLA	SAN SALVADOR EL VERDE	SAN ANDRES HUEYACATITLA	30	264
21	21143	211430011	PUEBLA	SAN SALVADOR EL VERDE	SAN LUCAS EL GRANDE	29	615
21	21144	211440001	PUEBLA	SAN SALVADOR HUIXCOLOTLA	SAN SALVADOR HUIXCOLOTLA	51	938
21	21149	211490001	PUEBLA	SANTIAGO MIAHUATLAN	SANTIAGO MIAHUATLAN	36	603
21	21149	211490006	PUEBLA	SANTIAGO MIAHUATLAN	SAN ISIDRO VISTA HERMOSA	31	356
21	21154	211540001	PUEBLA	TECAMACHALCO	TECAMACHALCO	327	1,654
21	21154	211540021	PUEBLA	TECAMACHALCO	SAN MATEO TLAIXPAN	75	954
21	21154	211540027	PUEBLA	TECAMACHALCO	SANTIAGO ALSESECA	39	313
21	21156	211560001	PUEBLA	TEHUACAN	TEHUACAN	1,896	20,439
21	21156	211560009	PUEBLA	TEHUACAN	MAGDALENA CUAYUCATEPEC	28	329
21	21159	211590001	PUEBLA	TEOPANTLAN	TEOPANTLAN	19	319
21	21163	211630001	PUEBLA	TEPATLAXCO DE HIDALGO	TEPATLAXCO DE HIDALGO	90	1,703
21	21164	211640001	PUEBLA	TEPEACA	TEPEACA	154	1,972
21	21164	211640020	PUEBLA	TEPEACA	SAN PABLO ACTIPAN	21	290
21	21164	211640024	PUEBLA	TEPEACA	SANTIAGO ACATLAN	21	321
21	21168	211680001	PUEBLA	TEPEOJUMA	TEPEOJUMA	20	262
21	21168	211680002	PUEBLA	TEPEXCO	CALMECA (SAN JUAN CALMECA)	18	381
21	21169	211690001	PUEBLA	TEPEXI DE RODRIGUEZ	TEPEXI DE RODRIGUEZ	38	597
21	21170	211700015	PUEBLA	TEPEYAHUALCO	SAN JOSE ALCHICHICA	23	334
21	21172	211720001	PUEBLA	TETELA DE OCAMPO	CIUDAD DE TETELA DE OCAMPO	25	272
21	21174	211740001	PUEBLA	TEZIUTLAN	TEZIUTLAN	205	4,218
21	21174	211740019	PUEBLA	TEZIUTLAN	SAN SEBASTIAN	7	250
21	21175	211750001	PUEBLA	TIANGUISMANALCO	TIANGUISMANALCO	19	278
21	21177	211770001	PUEBLA	TLACOTEPEC DE BENITO JUAREZ	TLACOTEPEC DE BENITO JUAREZ	23	286
21	21177	211770016	PUEBLA	TLACOTEPEC DE BENITO JUAREZ	SAN MARCOS TLACOYALCO	43	611
21	21177	211770019	PUEBLA	TLACOTEPEC DE BENITO JUAREZ	SANTA MARIA LA ALTA	27	630
21	21179	211790001	PUEBLA	TLACHICHUCA	TLACHICHUCA	52	640
21	21179	211790022	PUEBLA	TLACHICHUCA	SANTA CECILIA TEPETITLAN	19	311
21	21180	211800001	PUEBLA	TLAHUAPAN	SANTA RITA TLAHUAPAN	13	268
21	21180	211800013	PUEBLA	TLAHUAPAN	SAN MIGUEL TIANGUISTENCO	4	41
21	21180	211800015	PUEBLA	TLAHUAPAN	SAN RAFAEL IXTAPALUCAN	17	304
21	21180	211800018	PUEBLA	TLAHUAPAN	SANTA MARIA TEXMELUCAN	25	298
21	21180	211800019	PUEBLA	TLAHUAPAN	SANTIAGO COLTZINGO	37	263
21	21181	211810001	PUEBLA	TLALTENANGO	TLALTENANGO	18	252
21	21182	211820001	PUEBLA	TLANEPANTLA	TLANEPANTLA	20	294
21	21185	211850001	PUEBLA	TLAPANALA	TLAPANALA	10	248
21	21186	211860001	PUEBLA	TLATLAUQUITEPEC	CIUDAD DE TLATLAUQUITEPEC	29	642
21	21188	211880002	PUEBLA	TOCHIMILCO	SAN ANTONIO ALPANOCAN	14	316
21	21189	211890001	PUEBLA	TOCHTEPEC	TOCHTEPEC	46	572
21	21191	211910001	PUEBLA	TULCINGO	TULCINGO DE VALLE	31	310
21	21194	211940001	PUEBLA	VENUSTIANO CARRANZA	VENUSTIANO CARRANZA	41	346
21	21194	211940012	PUEBLA	VENUSTIANO CARRANZA	CORONEL TITO HERNANDEZ (MARIA ANDREA)	40	307
21	21194	211940016	PUEBLA	VENUSTIANO CARRANZA	VILLA LAZARO CARDENAS (LA UNO)	88	1,068
21	21197	211970001	PUEBLA	XICOTEPEC	XICOTEPEC DE JUAREZ	253	5,166
21	21197	211970029	PUEBLA	XICOTEPEC	VILLA AVILA CAMACHO (LA CEIBA)	58	1,152
21	21199	211990001	PUEBLA	XIUTETELCO	SAN JUAN XIUTETELCO	33	664
21	21199	211990009	PUEBLA	XIUTETELCO	SAN FRANCISCO	3	59
21	21199	211990016	PUEBLA	XIUTETELCO	XALTIPAN	29	593
21	21202	212020001	PUEBLA	XOCHITLAN DE VICENTE SUAREZ	XOCHITLAN DE VICENTE SUAREZ	28	353



SECRETARÍA DE DESARROLLO SOCIAL
SUBSECRETARÍA DE DESARROLLO URBANO Y ORDENACIÓN DEL TERRITORIO



ZONAS DE ATENCIÓN PRIORITARIA URBANAS 2009

CLAVE ESTADO	CLAVE MUNICIPIO	CLAVE LOCALIDAD	NOMBRE ESTADO	NOMBRE MUNICIPIO	NOMBRE LOCALIDAD	TOTAL MANZANAS EN ZONA DE ATENCION PRIORITARIA	TOTAL HOGARES POBRES EN ZONA DE ATENCION PRIORITARIA
21	21202	212020010	PUEBLA	XOCHITLAN DE VICENTE SUAREZ	ZOATECPAN	5	275
21	21203	212030001	PUEBLA	XOCHITLAN TODOS SANTOS	XOCHITLAN	26	331
21	21204	212040001	PUEBLA	YAONAHUAC	YAONAHUAC	25	271
21	21205	212050001	PUEBLA	YEHUALTEPEC	YEHUALTEPEC	30	328
21	21205	212050006	PUEBLA	YEHUALTEPEC	SAN GABRIEL TETZOYOCAN	50	635
21	21207	212070001	PUEBLA	ZACAPOAXTLA	ZACAPOAXTLA	30	642
21	21208	212080001	PUEBLA	ZACATLAN	ZACATLAN	266	2,624
21	21211	212110001	PUEBLA	ZARAGOZA	ZARAGOZA	85	943
21	21212	212120024	PUEBLA	ZAUTLA	SAN MIGUEL TENEXTATILOYAN	24	340
21	21214	212140001	PUEBLA	ZINACATEPEC	SAN SEBASTIAN ZINACATEPEC	95	2,611
21	21215	212150001	PUEBLA	ZONGOZOTLA	ZONGOZOTLA	36	672
22	22001	220010001	QUERETARO	AMEALCO DE BONFIL	AMEALCO DE BONFIL	27	314
22	22004	220040001	QUERETARO	CADEREYTA DE MONTES	CADEREYTA DE MONTES	72	1,107
22	22005	220050001	QUERETARO	COLON	COLON	15	193
22	22005	220050002	QUERETARO	COLON	AJUCHITLAN	20	326
22	22005	220050006	QUERETARO	COLON	EL BLANCO	15	228
22	22006	220060001	QUERETARO	CORREGIDORA	EL PUEBLITO	120	646
22	22006	220060044	QUERETARO	CORREGIDORA	SAN JOSE DE LOS OLVERA	32	195
22	22006	220060142	QUERETARO	CORREGIDORA	VENCEREMOS	81	487
22	22007	220070001	QUERETARO	EZEQUIEL MONTES	EZEQUIEL MONTES	51	469
22	22009	220090001	QUERETARO	JALPAN DE SERRA	JALPAN DE SERRA	50	460
22	22011	220110001	QUERETARO	EL MARQUES	LA CAÑADA	14	90
22	22011	220110005	QUERETARO	EL MARQUES	AMAZCALA	44	639
22	22011	220110006	QUERETARO	EL MARQUES	ATONGO	42	542
22	22011	220110017	QUERETARO	EL MARQUES	GENERAL LAZARO CARDENAS (EL COLORADO)	28	325
22	22011	220110026	QUERETARO	EL MARQUES	CHICHIMEQUILLAS	43	419
22	22011	220110032	QUERETARO	EL MARQUES	LA GRIEGA	34	334
22	22011	220110036	QUERETARO	EL MARQUES	JESUS MARIA	19	233
22	22011	220110049	QUERETARO	EL MARQUES	LA PIEDAD (SAN MIGUEL COLORADO)	34	285
22	22011	220110067	QUERETARO	EL MARQUES	SANTA CRUZ	36	513
22	22011	220110073	QUERETARO	EL MARQUES	TIERRA BLANCA	25	326
22	22012	220120002	QUERETARO	PEDRO ESCOBEDO	EPIGMENIO GONZALEZ (EL AHORCADO)	14	216
22	22012	220120003	QUERETARO	PEDRO ESCOBEDO	AJUCHITLANCITO	20	328
22	22012	220120011	QUERETARO	PEDRO ESCOBEDO	LA D	26	463
22	22012	220120020	QUERETARO	PEDRO ESCOBEDO	LA LIRA	26	623
22	22012	220120028	QUERETARO	PEDRO ESCOBEDO	SAN CLEMENTE	35	505
22	22012	220120029	QUERETARO	PEDRO ESCOBEDO	SAN FANDILA	17	302
22	22014	220140001	QUERETARO	QUERETARO	SANTIAGO DE QUERETARO	1,032	8,097
22	22014	220140032	QUERETARO	QUERETARO	BUENAVISTA	44	349
22	22014	220140051	QUERETARO	QUERETARO	LA GOTERA	35	357
22	22014	220140069	QUERETARO	QUERETARO	MONTENEGRO	30	306
22	22014	220140075	QUERETARO	QUERETARO	PIE DE GALLO	39	485
22	22014	220140092	QUERETARO	QUERETARO	EL SALITRE	11	95
22	22014	220140097	QUERETARO	QUERETARO	SAN ISIDRO MIRANDA	49	329
22	22014	220140101	QUERETARO	QUERETARO	SAN JOSE EL ALTO	183	847
22	22014	220140103	QUERETARO	QUERETARO	SAN MIGUELITO	16	313
22	22014	220140105	QUERETARO	QUERETARO	SAN PEDRO MARTIR	92	730
22	22014	220140107	QUERETARO	QUERETARO	SANTA MARIA MAGDALENA	71	745
22	22014	220140108	QUERETARO	QUERETARO	SANTA ROSA JAUREGUI	101	927
22	22014	220140110	QUERETARO	QUERETARO	LA SOLANA	33	497
22	22014	220140114	QUERETARO	QUERETARO	TLACOTE EL BAJO	5	53
22	22016	220160001	QUERETARO	SAN JUAN DEL RIO	SAN JUAN DEL RIO	154	1,305
22	22016	220160002	QUERETARO	SAN JUAN DEL RIO	ARCILA	8	192
22	22016	220160033	QUERETARO	SAN JUAN DEL RIO	LA LLAVE	21	300
22	22016	220160066	QUERETARO	SAN JUAN DEL RIO	SANTA ROSA XAJAY	35	459
22	22016	220160070	QUERETARO	SAN JUAN DEL RIO	LA VALLA	25	357
22	22016	220160072	QUERETARO	SAN JUAN DEL RIO	VISTHA	24	315
22	22016	220160094	QUERETARO	SAN JUAN DEL RIO	LA ESTANCIA	40	222
22	22017	220170001	QUERETARO	TEQUISQUIAPAN	TEQUISQUIAPAN	235	1,939
22	22017	220170007	QUERETARO	TEQUISQUIAPAN	LA FUENTE	35	590



Vivir Mejor

SECRETARÍA DE DESARROLLO SOCIAL
SUBSECRETARÍA DE DESARROLLO URBANO Y ORDENACIÓN DEL TERRITORIO



SEDESOL

ZONAS DE ATENCIÓN PRIORITARIA URBANAS 2009

CLAVE ESTADO	CLAVE MUNICIPIO	CLAVE LOCALIDAD	NOMBRE ESTADO	NOMBRE MUNICIPIO	NOMBRE LOCALIDAD	TOTAL MANZANAS EN ZONA DE ATENCION PRIORITARIA	TOTAL HOGARES POBRES EN ZONA DE ATENCION PRIORITARIA
22	22017	220170008	QUERETARO	TEQUISQUIAPAN	FUENTEZUELAS	19	199
22	22017	220170016	QUERETARO	TEQUISQUIAPAN	SAN NICOLAS	32	547
22	22018	220180001	QUERETARO	TOLIMAN	TOLIMAN	27	225
22	22018	220180050	QUERETARO	TOLIMAN	SAN PABLO TOLIMAN	18	239
23	23001	230010001	QUINTANA ROO	COZUMEL	COZUMEL	495	4,962
23	23002	230020001	QUINTANA ROO	FELIPE CARRILLO PUERTO	FELIPE CARRILLO PUERTO	304	1,965
23	23002	230020044	QUINTANA ROO	FELIPE CARRILLO PUERTO	CHUNHUHUB	25	283
23	23002	230020250	QUINTANA ROO	FELIPE CARRILLO PUERTO	TIHOSUCO	32	347
23	23003	230030001	QUINTANA ROO	ISLA MUJERES	ISLA MUJERES	34	317
23	23004	230040001	QUINTANA ROO	OTHON P. BLANCO	CHETUMAL	671	5,067
23	23005	230050001	QUINTANA ROO	BENITO JUAREZ	CANCUN	2,141	25,529
23	23005	230050002	QUINTANA ROO	BENITO JUAREZ	ALFREDO V. BONFIL	30	302
23	23005	230050024	QUINTANA ROO	BENITO JUAREZ	JOAQUIN ZETINA GASCA	33	309
23	23006	230060069	QUINTANA ROO	JOSE MARIA MORELOS	JOSE MARIA MORELOS	64	571
23	23007	230070001	QUINTANA ROO	LAZARO CARDENAS	KANTUNILKIN	35	321
23	23008	230080001	QUINTANA ROO	SOLIDARIDAD	PLAYA DEL CARMEN	680	8,189
23	23008	230080323	QUINTANA ROO	SOLIDARIDAD	TULUM	99	1,043
23	23008	230080588	QUINTANA ROO	SOLIDARIDAD	LA GUADALUPANA	32	310
24	24001	240010001	SAN LUIS POTOSI	AHUALULCO	AHUALULCO DEL SONIDO 13	19	191
24	24005	240050001	SAN LUIS POTOSI	CARDENAS	CARDENAS	156	853
24	24007	240070001	SAN LUIS POTOSI	CEDRAL	CEDRAL	31	223
24	24008	240080001	SAN LUIS POTOSI	CERRITOS	CERRITOS	62	408
24	24010	240100001	SAN LUIS POTOSI	CIUDAD DEL MAIZ	CIUDAD DEL MAIZ	82	639
24	24011	240110001	SAN LUIS POTOSI	CIUDAD FERNANDEZ	CIUDAD FERNANDEZ	149	1,784
24	24012	240120001	SAN LUIS POTOSI	TANCANHUITZ	TANCANHUITZ	22	220
24	24013	240130001	SAN LUIS POTOSI	CIUDAD VALLES	CIUDAD VALLES	628	3,120
24	24015	240150001	SAN LUIS POTOSI	CHARCAS	CHARCAS	101	725
24	24016	240160001	SAN LUIS POTOSI	EBANO	EBANO	230	955
24	24016	240160005	SAN LUIS POTOSI	EBANO	PUJAL COY	26	191
24	24016	240160091	SAN LUIS POTOSI	EBANO	PONCIANO ARRIAGA	28	233
24	24020	240200001	SAN LUIS POTOSI	MATEHUALA	MATEHUALA	248	872
24	24022	240220001	SAN LUIS POTOSI	MOCTEZUMA	MOCTEZUMA	24	271
24	24024	240240001	SAN LUIS POTOSI	RIOVERDE	RIOVERDE	303	2,496
24	24025	240250001	SAN LUIS POTOSI	SALINAS	SALINAS DE HIDALGO	81	959
24	24027	240270001	SAN LUIS POTOSI	SAN CIRO DE ACOSTA	SAN CIRO DE ACOSTA	34	215
24	24028	240280001	SAN LUIS POTOSI	SAN LUIS POTOSI	SAN LUIS POTOSI	1,537	11,419
24	24028	240280239	SAN LUIS POTOSI	SAN LUIS POTOSI	LAGUNA DE SANTA RITA	15	184
24	24028	240280252	SAN LUIS POTOSI	SAN LUIS POTOSI	ESCALERILLAS	92	430
24	24028	240280264	SAN LUIS POTOSI	SAN LUIS POTOSI	LA PILA	44	496
24	24032	240320001	SAN LUIS POTOSI	SANTA MARIA DEL RIO	SANTA MARIA DEL RIO	130	1,238
24	24035	240350001	SAN LUIS POTOSI	SOLEDAD DE GRACIANO SANCHEZ	SOLEDAD DE GRACIANO SANCHEZ	614	5,045
24	24036	240360001	SAN LUIS POTOSI	TAMASOPO	TAMASOPO	25	188
24	24037	240370001	SAN LUIS POTOSI	TAMAZUNCHALE	TAMAZUNCHALE	299	3,306
24	24037	240370033	SAN LUIS POTOSI	TAMAZUNCHALE	CHAPULHUACANITO	40	442
24	24039	240390001	SAN LUIS POTOSI	TAMPAMOLON CORONA	TAMPAMOLON CORONA	20	192
24	24040	240400001	SAN LUIS POTOSI	TAMUIN	TAMUIN	80	520
24	24040	240400157	SAN LUIS POTOSI	TAMUIN	NUEVO TAMPACON	28	210
24	24042	240420001	SAN LUIS POTOSI	TANQUIAN DE ESCOBEDO	TANQUIAN DE ESCOBEDO	75	801
24	24043	240430001	SAN LUIS POTOSI	TIERRA NUEVA	TIERRA NUEVA	41	292
24	24045	240450001	SAN LUIS POTOSI	VENADO	VENADO	36	309
24	24046	240460001	SAN LUIS POTOSI	VILLA DE ARRIAGA	VILLA DE ARRIAGA	23	454
24	24048	240480001	SAN LUIS POTOSI	VILLA DE LA PAZ	VILLA DE LA PAZ	118	74
24	24049	240490005	SAN LUIS POTOSI	VILLA DE RAMOS	EL BARRIL	20	179
24	24049	240490012	SAN LUIS POTOSI	VILLA DE RAMOS	DULCE GRANDE	55	790
24	24049	240490028	SAN LUIS POTOSI	VILLA DE RAMOS	SALITRAL DE CARRERA	24	191
24	24049	240490043	SAN LUIS POTOSI	VILLA DE RAMOS	EL ZACATON	53	574
24	24050	240500001	SAN LUIS POTOSI	VILLA DE REYES	VILLA DE REYES	48	551
24	24050	240500025	SAN LUIS POTOSI	VILLA DE REYES	LAGUNA DE SAN VICENTE	26	295
24	24050	240500043	SAN LUIS POTOSI	VILLA DE REYES	EL ROSARIO	31	363
24	24052	240520001	SAN LUIS POTOSI	VILLA JUAREZ	VILLA JUAREZ	25	228



SECRETARÍA DE DESARROLLO SOCIAL
SUBSECRETARÍA DE DESARROLLO URBANO Y ORDENACIÓN DEL TERRITORIO



ZONAS DE ATENCIÓN PRIORITARIA URBANAS 2009

CLAVE ESTADO	CLAVE MUNICIPIO	CLAVE LOCALIDAD	NOMBRE ESTADO	NOMBRE MUNICIPIO	NOMBRE LOCALIDAD	TOTAL MANZANAS EN ZONA DE ATENCION PRIORITARIA	TOTAL HOGARES POBRES EN ZONA DE ATENCION PRIORITARIA
24	24053	240530001	SAN LUIS POTOSI	AXTLA DE TERRAZAS	AXTLA DE TERRAZAS	87	611
24	24053	240530031	SAN LUIS POTOSI	AXTLA DE TERRAZAS	JALPILLA	36	315
24	24054	240540001	SAN LUIS POTOSI	XILITLA	XILITLA	63	777
24	24055	240550001	SAN LUIS POTOSI	ZARAGOZA	VILLA DE ZARAGOZA	61	872
24	24056	240560002	SAN LUIS POTOSI	VILLA DE ARISTA	VILLA DE ARISTA	42	798
24	24057	240570001	SAN LUIS POTOSI	MATLAPA	MATLAPA	18	182
24	24057	240570010	SAN LUIS POTOSI	MATLAPA	CHALCHOCOYO	17	412
24	24058	240580001	SAN LUIS POTOSI	EL NARANJO	EL NARANJO	32	208
25	25001	250010001	SINALOA	AHOME	LOS MOCHIS	560	3,759
25	25001	250010083	SINALOA	AHOME	BAGOJO COLECTIVO	47	343
25	25001	250010115	SINALOA	AHOME	CERRILLOS (CAMPO 35)	31	207
25	25001	250010118	SINALOA	AHOME	COHUIBAMPO	19	196
25	25001	250010120	SINALOA	AHOME	COMPUERTAS	33	262
25	25001	250010136	SINALOA	AHOME	EL ESTERO (JUAN JOSE RIOS)	9	207
25	25001	250010180	SINALOA	AHOME	HIGUERA DE ZARAGOZA	23	271
25	25001	250010227	SINALOA	AHOME	SAN MIGUEL ZAPOTITLAN	24	233
25	25001	250010818	SINALOA	AHOME	NUЕVO SAN MIGUEL	36	336
25	25004	250040001	SINALOA	CONCORDIA	CONCORDIA	42	378
25	25005	250050001	SINALOA	COSALA	COSALA	18	199
25	25006	250060001	SINALOA	CULIACAN	CULIACAN ROSALES	2,325	16,190
25	25006	250060312	SINALOA	CULIACAN	COSTA RICA	31	255
25	25006	250060321	SINALOA	CULIACAN	CULIACANCITO	36	221
25	25006	250061348	SINALOA	CULIACAN	EL DIEZ	41	339
25	25006	250062887	SINALOA	CULIACAN	FRACCIONAMIENTO LOS ANGELES	31	272
25	25007	250070001	SINALOA	CHOIX	CHOIX	70	490
25	25009	250090001	SINALOA	ESCUINAPA	ESCUINAPA	358	1,840
25	25009	250090060	SINALOA	ESCUINAPA	TEACAPAN	53	290
25	25010	250100001	SINALOA	EL FUERTE	EL FUERTE	43	194
25	25010	250100133	SINALOA	EL FUERTE	MOCHICAHUI	19	192
25	25011	250110001	SINALOA	GUASAVE	GUASAVE	122	561
25	25011	250110035	SINALOA	GUASAVE	ADOLFO RUIZ CORTINES	60	590
25	25011	250110051	SINALOA	GUASAVE	ESTACION BAMOA (CAMPO WILSON)	73	701
25	25011	250110065	SINALOA	GUASAVE	EL CERRO CABEZON	36	211
25	25011	250110132	SINALOA	GUASAVE	GABRIEL LEYVA SOLANO (BENITO JUAREZ)	342	2,695
25	25011	250110138	SINALOA	GUASAVE	JUAN JOSE RIOS	94	1,037
25	25011	250110282	SINALOA	GUASAVE	LA TRINIDAD	25	191
25	25012	250120001	SINALOA	MAZATLAN	MAZATLAN	1,400	9,865
25	25012	250120348	SINALOA	MAZATLAN	VILLA UNION	113	700
25	25012	250121257	SINALOA	MAZATLAN	FRACCIONAMIENTO LOS ANGELES	39	244
25	25013	250130235	SINALOA	MOCORITO	PERICOS	78	445
25	25014	250140001	SINALOA	ROSARIO	EL ROSARIO	78	577
25	25014	250140388	SINALOA	ROSARIO	AGUA VERDE	40	217
25	25015	250150001	SINALOA	SALVADOR ALVARADO	GUAMUCHIL	207	1,153
25	25017	250170495	SINALOA	SINALOA	ESTACION NARANJO	55	465
25	25017	250170588	SINALOA	SINALOA	GENARO ESTRADA	23	198
25	25017	250170595	SINALOA	SINALOA	GABRIEL LEYVA VELAZQUEZ	37	318
25	25018	250180091	SINALOA	NAVOLATO	GENERAL ANGEL FLORES (LA PALMA)	36	189
25	25018	250180374	SINALOA	NAVOLATO	LIC. BENITO JUAREZ (CAMPO GOBIERNO)	275	2,294
26	26002	260020001	SONORA	AGUA PRIETA	AGUA PRIETA	493	1,188
26	26012	260120082	SONORA	BACUM	FRANCISCO JAVIER MINA (CAMPO 60)	24	196
26	26017	260170001	SONORA	CABORCA	HEROICA CABORCA	404	965
26	26018	260180001	SONORA	CAJEME	CIUDAD OBREGON	825	7,001
26	26018	260180284	SONORA	CAJEME	COCORIT	37	272
26	26018	260180311	SONORA	CAJEME	ESPERANZA	148	1,256
26	26018	260180334	SONORA	CAJEME	MARTE R. GOMEZ (TOBARITO)	20	192
26	26018	260180403	SONORA	CAJEME	PUEBLO YAQUI	79	791
26	26019	260190001	SONORA	CANANEA	HEROICA CIUDAD DE CANANEA	230	402
26	26025	260250001	SONORA	EMPALME	EMPALME	297	968
26	26026	260260001	SONORA	ETCHOJOA	ETCHOJOA	62	480
26	26026	260260008	SONORA	ETCHOJOA	BACAME NUEVO	25	194



SECRETARÍA DE DESARROLLO SOCIAL
SUBSECRETARÍA DE DESARROLLO URBANO Y ORDENACIÓN DEL TERRITORIO




ZONAS DE ATENCIÓN PRIORITARIA URBANAS 2009

CLAVE ESTADO	CLAVE MUNICIPIO	CLAVE LOCALIDAD	NOMBRE ESTADO	NOMBRE MUNICIPIO	NOMBRE LOCALIDAD	TOTAL MANZANAS EN ZONA DE ATENCION PRIORITARIA	TOTAL HOGARES POBRES EN ZONA DE ATENCION PRIORITARIA
26	26029	260290001	SONORA	GUAYMAS	HEROICA GUAYMAS	288	1,329
26	26029	260290202	SONORA	GUAYMAS	POTAM	168	506
26	26029	260290325	SONORA	GUAYMAS	VICAM (SWITCH)	45	422
26	26030	260300001	SONORA	HERMOSILLO	HERMOSILLO	2,078	17,425
26	26030	260300137	SONORA	HERMOSILLO	BAHIA DE KINO	51	406
26	26030	260300343	SONORA	HERMOSILLO	MIGUEL ALEMAN (LA DOCE)	398	3,642
26	26033	260330001	SONORA	HUATABAMPO	HUATABAMPO	312	1,743
26	26033	260330054	SONORA	HUATABAMPO	LOMA DE ETCHOROPO	31	298
26	26033	260330094	SONORA	HUATABAMPO	LA UNION	36	432
26	26033	260330099	SONORA	HUATABAMPO	YAVAROS (ISLA LAS VIEJAS)	19	305
26	26036	260360001	SONORA	MAGDALENA	MAGDALENA DE KINO	431	957
26	26042	260420001	SONORA	NAVOJOA	NAVOJOA	715	3,978
26	26043	260430001	SONORA	NOGALES	HEROICA NOGALES	753	6,218
26	26048	260480001	SONORA	PUERTO PEDASCO	PUERTO PEDASCO	356	846
26	26055	260550001	SONORA	SAN LUIS RIO COLORADO	SAN LUIS RIO COLORADO	757	1,869
26	26056	260560027	SONORA	SAN MIGUEL DE HORCASITAS	PESQUEIRA	29	296
26	26071	260710001	SONORA	BENITO JUAREZ	VILLA JUAREZ	49	445
26	26071	260710139	SONORA	BENITO JUAREZ	PAREDON COLORADO (PAREDON VIEJO)	33	273
26	26072	260720017	SONORA	SAN IGNACIO RIO MUERTO	BAHIA DE LOBOS	23	226
27	27001	270010001	TABASCO	BALANCAN	BALANCAN	68	613
27	27002	270020001	TABASCO	CARDENAS	CARDENAS	301	3,567
27	27002	270020022	TABASCO	CARDENAS	COR. ANDRES SANCHEZ MAGALLANES	78	930
27	27002	270020024	TABASCO	CARDENAS	POB. C-28 COR. GREGORIO MENDEZ MAGAD	27	427
27	27002	270020030	TABASCO	CARDENAS	POB. C-08 LIC. FRANCISCO I. MADERO	19	275
27	27002	270020034	TABASCO	CARDENAS	POB. C-10 GRAL. LAZARO CARDENAS DEL RI	12	196
27	27003	270030001	TABASCO	CENTLA	FRONTERA	131	1,815
27	27003	270030015	TABASCO	CENTLA	CUAUHTEMOC	23	242
27	27003	270030056	TABASCO	CENTLA	SIMON SARLAT	16	258
27	27003	270030061	TABASCO	CENTLA	VICENTE GUERRERO	85	828
27	27004	270040001	TABASCO	CENTRO	VILLAHERMOSA	733	11,920
27	27004	270040034	TABASCO	CENTRO	ANACLETO CANABAL 2A. SECCION	1	47
27	27004	270040061	TABASCO	CENTRO	BUENA VISTA 1A. SECCION	26	331
27	27004	270040085	TABASCO	CENTRO	BUENA VISTA RIO NUEVO 1A. SECCION	14	207
27	27004	270040123	TABASCO	CENTRO	LUIS GIL PEREZ	31	677
27	27004	270040168	TABASCO	CENTRO	PLAYAS DEL ROSARIO (SUBTENIENTE GARC	23	223
27	27004	270040176	TABASCO	CENTRO	MACULTEPEC	1	13
27	27004	270040183	TABASCO	CENTRO	TAMULTE DE LAS SABANAS	45	584
27	27004	270040214	TABASCO	CENTRO	OCUILTZAPOTLAN	20	190
27	27004	270040264	TABASCO	CENTRO	PARRILLA II	17	235
27	27005	270050001	TABASCO	COMALCALCO	COMALCALCO	97	1,116
27	27005	270050002	TABASCO	COMALCALCO	ALDAMA	22	207
27	27005	270050020	TABASCO	COMALCALCO	CHICHICAPA	56	537
27	27005	270050068	TABASCO	COMALCALCO	TECOLUTILLA	61	681
27	27006	270060001	TABASCO	CUNDUACAN	CUNDUACAN	63	816
27	27006	270060044	TABASCO	CUNDUACAN	ONCE DE FEBRERO 1A. SECCION	13	290
27	27007	270070001	TABASCO	EMILIANO ZAPATA	EMILIANO ZAPATA	215	1,194
27	27007	270070009	TABASCO	EMILIANO ZAPATA	CHABLE	23	322
27	27008	270080001	TABASCO	HUIMANGUILLO	HUIMANGUILLO	236	3,579
27	27008	270080016	TABASCO	HUIMANGUILLO	CHONTALPA (ESTACION CHONTALPA)	16	342
27	27008	270080098	TABASCO	HUIMANGUILLO	LA VENTA	50	871
27	27008	270080107	TABASCO	HUIMANGUILLO	C-31 (GRAL. FRANCISCO VILLA)	21	463
27	27008	270080108	TABASCO	HUIMANGUILLO	C-32 (LIC. FRANCISCO TRUJILLO GURRIA)	24	477
27	27008	270080109	TABASCO	HUIMANGUILLO	C-34 (LIC. BENITO JUAREZ GARCIA)	15	241
27	27008	270080110	TABASCO	HUIMANGUILLO	C-40 (ERNESTO AGUIRRE COLORADO)	28	533
27	27008	270080111	TABASCO	HUIMANGUILLO	C-41 (LIC. CARLOS A. MADRAZO)	16	351
27	27010	270100001	TABASCO	JALPA DE MENDEZ	JALPA DE MENDEZ	33	605
27	27010	270100003	TABASCO	JALPA DE MENDEZ	AYAPA	19	304
27	27011	270110001	TABASCO	JONUTA	JONUTA	48	678
27	27012	270120001	TABASCO	MACUSPANA	MACUSPANA	69	1,558
27	27012	270120018	TABASCO	MACUSPANA	BENITO JUAREZ (SAN CARLOS)	94	1,129



SECRETARÍA DE DESARROLLO SOCIAL
SUBSECRETARÍA DE DESARROLLO URBANO Y ORDENACIÓN DEL TERRITORIO



ZONAS DE ATENCIÓN PRIORITARIA URBANAS 2009

CLAVE ESTADO	CLAVE MUNICIPIO	CLAVE LOCALIDAD	NOMBRE ESTADO	NOMBRE MUNICIPIO	NOMBRE LOCALIDAD	TOTAL MANZANAS EN ZONA DE ATENCIÓN PRIORITARIA	TOTAL HOGARES POBRES EN ZONA DE ATENCIÓN PRIORITARIA
27	27013	270130013	TABASCO	NACAJUCA	GUATACALCA	28	218
27	27013	270130016	TABASCO	NACAJUCA	LIBERTAD	26	584
27	27013	270130062	TABASCO	NACAJUCA	BOSQUE DE SALOYA	93	510
27	27013	270130069	TABASCO	NACAJUCA	LA SELVA	97	875
27	27014	270140001	TABASCO	PARAISO	PARAISO	37	273
27	27015	270150001	TABASCO	TACOTALPA	TACOTALPA	40	371
27	27015	270150060	TABASCO	TACOTALPA	TAPJULAPA	20	277
27	27016	270160001	TABASCO	TEAPA	TEAPA	158	2,582
27	27017	270170001	TABASCO	TENOSIQUE	TENOSIQUE DE PINO SUAREZ	269	2,895
28	28003	280030001	TAMAULIPAS	ALTAMIRA	ALTAMIRA	517	1,131
28	28003	280030043	TAMAULIPAS	ALTAMIRA	CUAUHTEMOC	113	559
28	28003	280030122	TAMAULIPAS	ALTAMIRA	MIRAMAR	945	4,943
28	28009	280090001	TAMAULIPAS	CIUDAD MADERO	CIUDAD MADERO	621	5,322
28	28012	280120061	TAMAULIPAS	GONZALEZ	GRACIANO SANCHEZ	32	193
28	28012	280120170	TAMAULIPAS	GONZALEZ	ESTACION MANUEL (URSULO GALVAN)	123	770
28	28021	280210001	TAMAULIPAS	EL MANTE	CIUDAD MANTE	329	2,121
28	28022	280220001	TAMAULIPAS	MATAMOROS	HEROICA MATAMOROS	2,272	17,824
28	28025	280250001	TAMAULIPAS	MIGUEL ALEMAN	CIUDAD MIGUEL ALEMAN	61	194
28	28027	280270001	TAMAULIPAS	NUEVO LAREDO	NUEVO LAREDO	1,847	13,632
28	28030	280300009	TAMAULIPAS	PADILLA	BARRETAL	25	178
28	28032	280320001	TAMAULIPAS	REYNOSA	REYNOSA	2,570	18,296
28	28033	280330001	TAMAULIPAS	RIO BRAVO	CIUDAD RIO BRAVO	746	4,195
28	28033	280330291	TAMAULIPAS	RIO BRAVO	NUEVO PROGRESO	83	769
28	28035	280350001	TAMAULIPAS	SAN FERNANDO	SAN FERNANDO	660	1,181
28	28037	280370001	TAMAULIPAS	SOTO LA MARINA	SOTO LA MARINA	42	196
28	28038	280380001	TAMAULIPAS	TAMPICO	TAMPICO	1,044	8,949
28	28039	280390001	TAMAULIPAS	TULA	CIUDAD TULA	28	223
28	28040	280400001	TAMAULIPAS	VALLE HERMOSO	VALLE HERMOSO	334	1,237
28	28041	280410001	TAMAULIPAS	VICTORIA	CIUDAD VICTORIA	1,489	10,014
29	29001	290010001	TLAXCALA	AMAXAC DE GUERRERO	AMAXAC DE GUERRERO	2	24
29	29002	290020001	TLAXCALA	APETATITLAN DE ANTONIO CARVAJAL	APETATITLAN	3	26
29	29002	290020005	TLAXCALA	APETATITLAN DE ANTONIO CARVAJAL	TLATEMPAN	20	223
29	29004	290040001	TLAXCALA	ALTZAYANCA	ALTZAYANCA	19	224
29	29005	290050001	TLAXCALA	APIZACO	APIZACO	330	2,088
29	29005	290050002	TLAXCALA	APIZACO	CERRITO DE GUADALUPE	20	92
29	29005	290050009	TLAXCALA	APIZACO	SANTA ANITA HUILOAC	14	60
29	29006	290060001	TLAXCALA	CALPULALPAN	CALPULALPAN	347	3,131
29	29007	290070001	TLAXCALA	EL CARMEN TEQUEXQUITLA	VILLA DE EL CARMEN TEQUEXQUITLA	52	891
29	29008	290080001	TLAXCALA	CUAPIXTLA	CUAPIXTLA	74	1,022
29	29010	290100001	TLAXCALA	CHIAUTEMPAN	CHIAUTEMPAN	279	3,531
29	29010	290100006	TLAXCALA	CHIAUTEMPAN	SAN BARTOLOME CUAHUIMATLAC	9	76
29	29010	290100010	TLAXCALA	CHIAUTEMPAN	SANTA CRUZ TETELA	4	65
29	29010	290100012	TLAXCALA	CHIAUTEMPAN	SAN PEDRO TLALCUAPAN DE NICOLAS BRAVO	23	158
29	29013	290130001	TLAXCALA	HUAMANTLA	HUAMANTLA	361	4,797
29	29013	290130006	TLAXCALA	HUAMANTLA	BENITO JUAREZ	43	500
29	29013	290130016	TLAXCALA	HUAMANTLA	IGNACIO ZARAGOZA	41	853
29	29013	290130044	TLAXCALA	HUAMANTLA	SAN JOSE XICOHTENCATL	43	617
29	29014	290140001	TLAXCALA	HUEYOTLIPAN	HUEYOTLIPAN	38	429
29	29015	290150001	TLAXCALA	IXTACUIXTLA DE MARIANO MATAMOROS	VILLA MARIANO MATAMOROS	27	187
29	29015	290150003	TLAXCALA	IXTACUIXTLA DE MARIANO MATAMOROS	SAN ANTONIO ATOTONILCO	25	219
29	29015	290150032	TLAXCALA	IXTACUIXTLA DE MARIANO MATAMOROS	SANTA JUSTINA ECATEPEC	19	189
29	29015	290150038	TLAXCALA	IXTACUIXTLA DE MARIANO MATAMOROS	LA TRINIDAD TENEXYECAC	26	291
29	29016	290160001	TLAXCALA	IXTENCO	IXTENCO	81	903
29	29017	290170001	TLAXCALA	MAZATECOCHCO DE JOSE MARIA MORENO	MAZATECOCHCO	46	1,317
29	29018	290180001	TLAXCALA	CONTLA DE JUAN CUAMATZI	CONTLA	119	2,584
29	29019	290190001	TLAXCALA	TEPETITLA DE LARDIZABAL	TEPETITLA	42	843
29	29019	290190007	TLAXCALA	TEPETITLA DE LARDIZABAL	SAN MATEO AYEAC	22	248
29	29019	290190009	TLAXCALA	TEPETITLA DE LARDIZABAL	VILLA ALTA	32	304
29	29020	290200001	TLAXCALA	SANCTORUM DE LAZARO CARDENAS	SANCTORUM	35	308
29	29020	290200004	TLAXCALA	SANCTORUM DE LAZARO CARDENAS	FRANCISCO VILLA	32	305



SECRETARÍA DE DESARROLLO SOCIAL
SUBSECRETARÍA DE DESARROLLO URBANO Y ORDENACIÓN DEL TERRITORIO



ZONAS DE ATENCIÓN PRIORITARIA URBANAS 2009

CLAVE ESTADO	CLAVE MUNICIPIO	CLAVE LOCALIDAD	NOMBRE ESTADO	NOMBRE MUNICIPIO	NOMBRE LOCALIDAD	TOTAL MANZANAS EN ZONA DE ATENCION PRIORITARIA	TOTAL HOGARES POBRES EN ZONA DE ATENCION PRIORITARIA
29	29021	290210001	TLAXCALA	NANACAMILPA DE MARIANO ARISTA	CIUDAD DE NANACAMILPA	81	1,219
29	29023	290230001	TLAXCALA	NATIVITAS	NATIVITAS	3	38
29	29023	290230004	TLAXCALA	NATIVITAS	SANTO TOMAS LA CONCORDIA	8	150
29	29023	290230016	TLAXCALA	NATIVITAS	SANTIAGO MICHAC	25	448
29	29024	290240007	TLAXCALA	PANOTLA	SAN JORGE TEZOQUIPAN	25	218
29	29025	290250001	TLAXCALA	SAN PABLO DEL MONTE	VILLA VICENTE GUERRERO	369	6,638
29	29025	290250002	TLAXCALA	SAN PABLO DEL MONTE	SAN ISIDRO BUEN SUCESO	40	1,263
29	29026	290260002	TLAXCALA	SANTA CRUZ TLAXCALA	GUADALUPE TLACHCO	10	196
29	29026	290260005	TLAXCALA	SANTA CRUZ TLAXCALA	SAN MIGUEL CONTLA	28	136
29	29027	290270001	TLAXCALA	TENANCINGO	TENANCINGO	52	886
29	29028	290280001	TLAXCALA	TEOLOCHOLCO	TEOLOCHOLCO	58	884
29	29029	290290001	TLAXCALA	TEPEYANCO	TEPEYANCO	17	190
29	29030	290300001	TLAXCALA	TERRENATE	TERRENATE	19	312
29	29030	290300047	TLAXCALA	TERRENATE	TOLUCA DE GUADALUPE	37	285
29	29031	290310001	TLAXCALA	TETLA DE LA SOLIDARIDAD	TETLA	18	180
29	29032	290320001	TLAXCALA	TETLATLAHUCA	TETLATLAHUCA	19	367
29	29032	290320007	TLAXCALA	TETLATLAHUCA	SANTA CRUZ ACUIAHUAC	1	38
29	29033	290330001	TLAXCALA	TLAXCALA	TLAXCALA DE XICHTENCATL	66	577
29	29033	290330008	TLAXCALA	TLAXCALA	OCOTLAN	83	579
29	29033	290330011	TLAXCALA	TLAXCALA	SAN ESTEBAN TIZATLAN	12	117
29	29033	290330012	TLAXCALA	TLAXCALA	SAN GABRIEL CUAUHTLA	28	243
29	29033	290330013	TLAXCALA	TLAXCALA	SAN HIPOLITO CHIMALPA	4	44
29	29033	290330014	TLAXCALA	TLAXCALA	SAN LUCAS CUAUHTELULPAN	8	104
29	29033	290330015	TLAXCALA	TLAXCALA	SAN SEBASTIAN ATLAHAPA	24	140
29	29033	290330016	TLAXCALA	TLAXCALA	SANTA MARIA ACUITLAPILCO	13	80
29	29033	290330017	TLAXCALA	TLAXCALA	SANTA MARIA IXTLUCCO	18	168
29	29033	290330018	TLAXCALA	TLAXCALA	LA TRINIDAD TEPEHITEC	3	15
29	29034	290340001	TLAXCALA	TLAXCO	TLAXCO	61	656
29	29034	290340006	TLAXCALA	TLAXCO	SAN JOSE ATOTONILCO	21	219
29	29036	290360001	TLAXCALA	TOTOLAC	TOTOLAC	34	303
29	29036	290360002	TLAXCALA	TOTOLAC	ACXOTLA DEL RIO	12	138
29	29036	290360013	TLAXCALA	TOTOLAC	ZARAGOZA	12	20
29	29037	290370001	TLAXCALA	ZITLALTEPEC DE TRINIDAD SANCHEZ SA	ZITLALTEPEC	63	870
29	29039	290390001	TLAXCALA	XALOZTOC	XALOZTOC	35	463
29	29039	290390002	TLAXCALA	XALOZTOC	SAN PEDRO TLACOTEPEC	5	83
29	29039	290390007	TLAXCALA	XALOZTOC	SANTA CRUZ ZACATZONTETLA	11	93
29	29041	290410001	TLAXCALA	PAPALOTLA DE XICHTENCATL	PAPALOTLA	54	763
29	29041	290410004	TLAXCALA	PAPALOTLA DE XICHTENCATL	SAN MARCOS CONTLA	23	379
29	29042	290420001	TLAXCALA	XICHTZINCO	XICHTZINCO	27	320
29	29043	290430007	TLAXCALA	YAUHQUEMECAN	SANTA URSULA ZIMATEPEC	10	85
29	29043	290430008	TLAXCALA	YAUHQUEMECAN	SAN JOSE TETEL	21	225
29	29044	290440001	TLAXCALA	ZACATELCO	ZACATELCO	242	2,941
29	29045	290450001	TLAXCALA	BENITO JUAREZ	BENITO JUAREZ	54	573
29	29046	290460001	TLAXCALA	EMILIANO ZAPATA	EMILIANO ZAPATA	31	321
29	29047	290470001	TLAXCALA	LAZARO CARDENAS	LAZARO CARDENAS	25	190
29	29048	290480001	TLAXCALA	LA MAGDALENA TLALTELULCO	LA MAGDALENA TLALTELULCO	27	634
29	29049	290490001	TLAXCALA	SAN DAMIAN TEXOLOC	SAN DAMIAN TEXOLOC	22	189
29	29050	290500001	TLAXCALA	SAN FRANCISCO TETLANOHCAN	SAN FRANCISCO TETLANOHCAN	38	785
29	29051	290510001	TLAXCALA	SAN JERONIMO ZACUALPAN	SAN JERONIMO ZACUALPAN	20	203
29	29053	290530001	TLAXCALA	SAN JUAN HUACTZINCO	SAN JUAN HUACTZINCO	44	513
29	29054	290540001	TLAXCALA	SAN LORENZO AXOCOMANITLA	SAN LORENZO AXOCOMANITLA	27	338
29	29056	290560001	TLAXCALA	SANTA ANA NOPALUCAN	SANTA ANA NOPALUCAN	28	279
29	29057	290570001	TLAXCALA	SANTA APOLONIA TEACALCO	SANTA APOLONIA TEACALCO	14	249
29	29058	290580001	TLAXCALA	SANTA CATARINA AYOMETLA	SANTA CATARINA AYOMETLA	38	517
29	29060	290600001	TLAXCALA	SANTA ISABEL XILOXOTLA	SANTA ISABEL XILOXOTLA	1	8
30	30002	300020001	VERACRUZ	ACATLAN	ACATLAN	18	300
30	30003	300030001	VERACRUZ	ACAYUCAN	ACAYUCAN	327	4,117
30	30003	300030011	VERACRUZ	ACAYUCAN	DEHESA	32	276
30	30005	300050001	VERACRUZ	ACULA	ACULA	33	292
30	30006	300060001	VERACRUZ	ACULTZINGO	ACULTZINGO	28	310



SECRETARÍA DE DESARROLLO SOCIAL
SUBSECRETARÍA DE DESARROLLO URBANO Y ORDENACIÓN DEL TERRITORIO



ZONAS DE ATENCIÓN PRIORITARIA URBANAS 2009

CLAVE ESTADO	CLAVE MUNICIPIO	CLAVE LOCALIDAD	NOMBRE ESTADO	NOMBRE MUNICIPIO	NOMBRE LOCALIDAD	TOTAL MANZANAS EN ZONA DE ATENCION PRIORITARIA	TOTAL HOGARES POBRES EN ZONA DE ATENCION PRIORITARIA
30	30009	300090001	VERACRUZ	ALTO LUCERO DE GUTIERREZ BARRIOS	ALTO LUCERO	39	659
30	30009	300090037	VERACRUZ	ALTO LUCERO DE GUTIERREZ BARRIOS	MESA DE GUADALUPE	17	304
30	30010	300100001	VERACRUZ	ALTOTONGA	ALTOTONGA	77	2,339
30	30011	300110001	VERACRUZ	ALVARADO	ALVARADO	142	1,092
30	30011	300110003	VERACRUZ	ALVARADO	ANTON LIZARDO	40	271
30	30013	300130001	VERACRUZ	NARANJOS AMATLAN	NARANJOS	179	606
30	30014	300140001	VERACRUZ	AMATLAN DE LOS REYES	AMATLAN DE LOS REYES	40	676
30	30014	300140016	VERACRUZ	AMATLAN DE LOS REYES	PEBUELA	23	251
30	30015	300150001	VERACRUZ	ANGEL R. CABADA	ANGEL R. CABADA	57	642
30	30016	300160001	VERACRUZ	LA ANTIGUA	JOSE CARDEL	34	351
30	30021	300210017	VERACRUZ	ATOYAC	GENERAL MIGUEL ALEMAN (POTRERO NUEVO)	145	1,224
30	30022	300220001	VERACRUZ	ATZACAN	ATZACAN	44	585
30	30022	300220005	VERACRUZ	ATZACAN	DOS RIOS (TOCUILA)	27	327
30	30023	300230054	VERACRUZ	ATZALAN	PLAN DE ARROYOS	22	307
30	30024	300240001	VERACRUZ	TLALTETELA	TLALTETELA	25	642
30	30025	300250003	VERACRUZ	AYAHUALULCO	LOS ALTOS	16	329
30	30026	300260001	VERACRUZ	BANDERILLA	BANDERILLA	65	1,184
30	30028	300280037	VERACRUZ	BOCA DEL RIO	VERACRUZ	589	5,587
30	30030	300300001	VERACRUZ	CAMERINO Z. MENDOZA	CIUDAD MENDOZA	41	523
30	30032	300320001	VERACRUZ	CATEMACO	CATEMACO	454	3,131
30	30033	300330001	VERACRUZ	CAZONES	CAZONES DE HERRERA	23	279
30	30035	300350001	VERACRUZ	CITLALTEPETL	CITLALTEPEC	60	693
30	30036	300360001	VERACRUZ	COACOATZINTLA	COACOATZINTLA	55	1,004
30	30037	300370001	VERACRUZ	COAHUITLAN	PROGRESO DE ZARAGOZA	19	315
30	30037	300370002	VERACRUZ	COAHUITLAN	COAHUITLAN	3	312
30	30038	300380001	VERACRUZ	COATEPEC	COATEPEC	200	3,731
30	30038	300380015	VERACRUZ	COATEPEC	PACHO VIEJO	22	307
30	30038	300380019	VERACRUZ	COATEPEC	TUZAMAPAN	29	628
30	30039	300390001	VERACRUZ	COATZACOALCOS	COATZACOALCOS	975	11,013
30	30039	300390021	VERACRUZ	COATZACOALCOS	ALLENDE	187	1,507
30	30039	300390043	VERACRUZ	COATZACOALCOS	MUNDO NUEVO	19	372
30	30039	300390142	VERACRUZ	COATZACOALCOS	LOMAS DE BARRILLAS	53	542
30	30040	300400001	VERACRUZ	COATZINTLA	COATZINTLA	259	1,364
30	30042	300420001	VERACRUZ	COLIPA	COLIPA	30	312
30	30044	300440001	VERACRUZ	CORDOBA	CORDOBA	683	9,768
30	30044	300440047	VERACRUZ	CORDOBA	LA LUZ FRANCISCO I. MADERO (SAN ROMAN)	20	201
30	30044	300440120	VERACRUZ	CORDOBA	EL PUEBLITO (CRUCERO NACIONAL)	72	1,108
30	30045	300450001	VERACRUZ	COSAMALOAPAN DE CARPIO	COSAMALOAPAN	79	578
30	30046	300460001	VERACRUZ	COSAUTLAN DE CARVAJAL	COSAUTLAN DE CARVAJAL	23	549
30	30047	300470001	VERACRUZ	COSCOMATEPEC	COSCOMATEPEC DE BRAVO	96	2,002
30	30047	300470026	VERACRUZ	COSCOMATEPEC	TETELZINGO	27	688
30	30047	300470036	VERACRUZ	COSCOMATEPEC	XOCOTLA	44	996
30	30048	300480001	VERACRUZ	COSOLEACAQUE	COSOLEACAQUE	34	1,279
30	30048	300480008	VERACRUZ	COSOLEACAQUE	COACOTLA	39	1,000
30	30048	300480011	VERACRUZ	COSOLEACAQUE	ESTERO DEL PANTANO	35	297
30	30048	300480073	VERACRUZ	COSOLEACAQUE	MINATITLAN	195	1,974
30	30050	300500001	VERACRUZ	COXQUIHUI	COXQUIHUI	23	280
30	30051	300510001	VERACRUZ	COYUTLA	COYUTLA	77	1,361
30	30053	300530001	VERACRUZ	CUITLAHUAC	CUITLAHUAC	67	612
30	30080	300800001	VERACRUZ	CHINAMPA DE GOROSTIZA	CHINAMPA DE GOROSTIZA	58	612
30	30061	300610001	VERACRUZ	LAS CHOAPAS	LAS CHOAPAS	761	4,684
30	30062	300620001	VERACRUZ	CHOCAMAN	CHOCAMAN	38	1,446
30	30065	300650015	VERACRUZ	EMILIANO ZAPATA	LA ESTANZUELA	20	287
30	30065	300650046	VERACRUZ	EMILIANO ZAPATA	RINCONADA	31	339
30	30067	300670001	VERACRUZ	FILOMENO MATA	FILOMENO MATA	59	1,759
30	30068	300680001	VERACRUZ	FORTIN	FORTIN DE LAS FLORES	46	639
30	30068	300680011	VERACRUZ	FORTIN	MONTE BLANCO	48	723
30	30068	300680032	VERACRUZ	FORTIN	CORDOBA (SANTA LETICIA)	11	169
30	30069	300690001	VERACRUZ	GUTIERREZ ZAMORA	GUTIERREZ ZAMORA	81	644
30	30070	300700001	VERACRUZ	HIDALGOTITLAN	HIDALGOTITLAN	34	336



SECRETARÍA DE DESARROLLO SOCIAL
SUBSECRETARÍA DE DESARROLLO URBANO Y ORDENACIÓN DEL TERRITORIO



ZONAS DE ATENCIÓN PRIORITARIA URBANAS 2009

CLAVE ESTADO	CLAVE MUNICIPIO	CLAVE LOCALIDAD	NOMBRE ESTADO	NOMBRE MUNICIPIO	NOMBRE LOCALIDAD	TOTAL MANZANAS EN ZONA DE ATENCIÓN PRIORITARIA	TOTAL HOGARES POBRES EN ZONA DE ATENCIÓN PRIORITARIA
30	30071	300710001	VERACRUZ	HUATUSCO	HUATUSCO DE CHICUELLAR	155	2,849
30	30074	300740001	VERACRUZ	HUILOAPAN	HUILOAPAN DE CUAUHTEMOC	22	222
30	30077	300770001	VERACRUZ	ISLA	ISLA	191	1,847
30	30078	300780001	VERACRUZ	IXCATEPEC	IXCATEPEC	39	347
30	30080	300800001	VERACRUZ	IXHUATLAN DEL CAFE	IXHUATLAN DEL CAFE	37	710
30	30081	300810001	VERACRUZ	IXHUATLANCILLO	IXHUATLANCILLO	40	774
30	30081	300810002	VERACRUZ	IXHUATLANCILLO	UNION Y PROGRESO	45	721
30	30082	300820001	VERACRUZ	IXHUATLAN DEL SURESTE	IXHUATLAN DEL SURESTE	73	650
30	30085	300850001	VERACRUZ	IXTACZOQUITLAN	IXTACZOQUITLAN	29	325
30	30085	300850010	VERACRUZ	IXTACZOQUITLAN	CUAUTLAPAN	24	299
30	30085	300850033	VERACRUZ	IXTACZOQUITLAN	SUMIDERO	37	278
30	30085	300850035	VERACRUZ	IXTACZOQUITLAN	TUXPANGUILLO	23	306
30	30086	300860001	VERACRUZ	JALACINGO	JALACINGO	37	935
30	30087	300870001	VERACRUZ	XALAPA	XALAPA-ENRIQUEZ	2,283	21,389
30	30087	300870018	VERACRUZ	XALAPA	EL CASTILLO	19	320
30	30087	300870086	VERACRUZ	XALAPA	COLONIA SANTA BARBARA	133	661
30	30088	300880001	VERACRUZ	JALCOMULCO	JALCOMULCO	38	635
30	30089	300890001	VERACRUZ	JALTIPAN	JALTIPAN DE MORELOS	115	1,314
30	30090	300900001	VERACRUZ	JAMAPA	JAMAPA	37	306
30	30091	300910001	VERACRUZ	JESUS CARRANZA	JESUS CARRANZA	31	302
30	30092	300920001	VERACRUZ	XICO	XICO	59	1,748
30	30092	300920012	VERACRUZ	XICO	SAN MARCOS DE LEON (SAN MARCOS)	47	864
30	30094	300940001	VERACRUZ	JUAN RODRIGUEZ CLARA	JUAN RODRIGUEZ CLARA	176	1,244
30	30097	300970001	VERACRUZ	LERDO DE TEJADA	LERDO DE TEJADA	47	308
30	30099	300990001	VERACRUZ	MALTRATA	MALTRATA	49	906
30	30101	301010001	VERACRUZ	MARIANO ESCOBEDO	MARIANO ESCOBEDO	22	319
30	30102	301020001	VERACRUZ	MARTINEZ DE LA TORRE	MARTINEZ DE LA TORRE	459	4,604
30	30102	301020030	VERACRUZ	MARTINEZ DE LA TORRE	INDEPENDENCIA	67	632
30	30103	301030001	VERACRUZ	MECATLAN	MECATLAN	35	648
30	30104	301040001	VERACRUZ	MECAYAPAN	MECAYAPAN	18	303
30	30105	301050051	VERACRUZ	MEDELLIN	PASO DEL TORO	43	308
30	30105	301050068	VERACRUZ	MEDELLIN	LOS ROBLES	31	267
30	30106	301060001	VERACRUZ	MIAHUATLAN	MIAHUATLAN	14	318
30	30108	301080001	VERACRUZ	MINATITLAN	MINATITLAN	581	4,406
30	30108	301080062	VERACRUZ	MINATITLAN	MAPACHAPA	42	181
30	30109	301090001	VERACRUZ	MISANTLA	MISANTLA	141	1,956
30	30112	301120001	VERACRUZ	NAOLINCO	NAOLINCO DE VICTORIA	45	1,016
30	30115	301150001	VERACRUZ	NOGALES	NOGALES	60	804
30	30116	301160001	VERACRUZ	OLUTA	OLUTA	71	938
30	30118	301180001	VERACRUZ	ORIZABA	ORIZABA	381	5,822
30	30120	301200001	VERACRUZ	OTEAPAN	OTEAPAN	42	1,452
30	30122	301220001	VERACRUZ	PAJAPAN	PAJAPAN	124	1,607
30	30123	301230001	VERACRUZ	PANUCO	PANUCO	117	934
30	30123	301230029	VERACRUZ	PANUCO	MORALILLO	36	306
30	30124	301240001	VERACRUZ	PAPANTLA	PAPANTLA DE OLARTE	464	6,278
30	30124	301240127	VERACRUZ	PAPANTLA	EL VOLADOR	36	321
30	30125	301250001	VERACRUZ	PASO DEL MACHO	PASO DEL MACHO	133	1,254
30	30127	301270001	VERACRUZ	LA PERLA	LA PERLA	20	286
30	30128	301280001	VERACRUZ	PEROTE	PEROTE	145	2,361
30	30128	301280011	VERACRUZ	PEROTE	SAN ANTONIO LIMON (TOTALCO)	23	327
30	30128	301280016	VERACRUZ	PEROTE	SAN ANTONIO TENEXTEPEC	26	321
30	30129	301290001	VERACRUZ	PLATON SANCHEZ	PLATON SANCHEZ	54	562
30	30130	301300001	VERACRUZ	PLAYA VICENTE	PLAYA VICENTE	48	701
30	30131	301310001	VERACRUZ	POZA RICA DE HIDALGO	POZA RICA DE HIDALGO	1,049	7,589
30	30131	301310028	VERACRUZ	POZA RICA DE HIDALGO	ARROYO DEL MAIZ 1	23	317
30	30132	301320001	VERACRUZ	LAS VIGAS DE RAMIREZ	LAS VIGAS DE RAMIREZ	19	325
30	30133	301330001	VERACRUZ	PUEBLO VIEJO	CD. CUAUHTEMOC	2	44
30	30133	301330002	VERACRUZ	PUEBLO VIEJO	ANAHUAC	104	693
30	30133	301330007	VERACRUZ	PUEBLO VIEJO	HIDALGO	36	326
30	30133	301330012	VERACRUZ	PUEBLO VIEJO	PRIMERO DE MAYO (LOS MANGOS)	1	9



SECRETARÍA DE DESARROLLO SOCIAL
SUBSECRETARÍA DE DESARROLLO URBANO Y ORDENACIÓN DEL TERRITORIO



GOBIERNO

SEDESOL

ZONAS DE ATENCIÓN PRIORITARIA URBANAS 2009

CLAVE ESTADO	CLAVE MUNICIPIO	CLAVE LOCALIDAD	NOMBRE ESTADO	NOMBRE MUNICIPIO	NOMBRE LOCALIDAD	TOTAL MANZANAS EN ZONA DE ATENCIÓN PRIORITARIA	TOTAL HOGARES POBRES EN ZONA DE ATENCIÓN PRIORITARIA
30	30133	301330017	VERACRUZ	PUEBLO VIEJO	BENITO JUAREZ	131	1,493
30	30135	301350001	VERACRUZ	RAFAEL DELGADO	RAFAEL DELGADO	57	1,013
30	30135	301350002	VERACRUZ	RAFAEL DELGADO	JALAPILLA	39	790
30	30138	301380001	VERACRUZ	RAFAEL LUCIO	RAFAEL LUCIO	16	271
30	30138	301380001	VERACRUZ	RIO BLANCO	RIO BLANCO	172	2,198
30	30141	301410001	VERACRUZ	SAN ANDRES TUXTLA	SAN ANDRES TUXTLA	846	8,772
30	30141	301410016	VERACRUZ	SAN ANDRES TUXTLA	CALERIA	47	660
30	30141	301410026	VERACRUZ	SAN ANDRES TUXTLA	COMOAPAN	53	573
30	30141	301410075	VERACRUZ	SAN ANDRES TUXTLA	SALTO DE EYIPANTLA	51	651
30	30141	301410081	VERACRUZ	SAN ANDRES TUXTLA	SIHUAPAN	2	21
30	30143	301430001	VERACRUZ	SANTIAGO TUXTLA	SANTIAGO TUXTLA	132	1,973
30	30144	301440001	VERACRUZ	SAYULA DE ALEMAN	SAYULA DE ALEMAN	52	1,778
30	30144	301440004	VERACRUZ	SAYULA DE ALEMAN	AGUILERA	25	282
30	30145	301450001	VERACRUZ	SOCONUSCO	SOCONUSCO	24	337
30	30148	301480001	VERACRUZ	SOLEDAD DE DOBLADO	SOLEDAD DE DOBLADO	105	987
30	30149	301490001	VERACRUZ	SOTEAPAN	SOTEAPAN	81	642
30	30149	301490005	VERACRUZ	SOTEAPAN	BUENA VISTA	13	305
30	30149	301490019	VERACRUZ	SOTEAPAN	MORELOS	42	665
30	30149	301490022	VERACRUZ	SOTEAPAN	OCOZOTEPEC	12	303
30	30150	301500001	VERACRUZ	TAMALIN	TAMALIN	44	687
30	30158	301580001	VERACRUZ	TECOLUTLA	TECOLUTLA	28	307
30	30160	301600001	VERACRUZ	TEMAPACHE	ALAMO	200	2,733
30	30160	301600041	VERACRUZ	TEMAPACHE	CHAPOPOTE NUÑEZ	19	278
30	30161	301610001	VERACRUZ	TEMPOAL	TEMPOAL DE SANCHEZ	61	644
30	30164	301640001	VERACRUZ	TEOCELO	TEOCELO	38	986
30	30169	301690001	VERACRUZ	JOSE AZUETA	VILLA AZUETA	58	634
30	30172	301720001	VERACRUZ	TEXISTEPEC	TEXISTEPEC	30	742
30	30173	301730025	VERACRUZ	TEZONAPA	MOTZORONGO	35	272
30	30174	301740001	VERACRUZ	TIERRA BLANCA	TIERRA BLANCA	286	1,933
30	30175	301750001	VERACRUZ	TIHUATLAN	TIHUATLAN	117	1,360
30	30175	301750015	VERACRUZ	TIHUATLAN	ZACATE COLORADO	40	623
30	30175	301750025	VERACRUZ	TIHUATLAN	GENERAL LAZARO CARDENAS DEL RIO	24	300
30	30175	301750052	VERACRUZ	TIHUATLAN	PLAN DE AYALA	84	1,044
30	30175	301750075	VERACRUZ	TIHUATLAN	TOTOLAPA	42	517
30	30181	301810071	VERACRUZ	TLALIXCOYAN	PIEDRAS NEGRAS	61	634
30	30182	301820015	VERACRUZ	TLALNELHUAYOCAN	GUADALUPE VICTORIA	36	502
30	30183	301830001	VERACRUZ	TLAPACOYAN	TLAPACOYAN	414	5,273
30	30183	301830023	VERACRUZ	TLAPACOYAN	LA PALMILLA	26	364
30	30185	301850001	VERACRUZ	TLILAPAN	TLILAPAN	13	399
30	30186	301860001	VERACRUZ	TOMATLAN	TOMATLAN	38	356
30	30189	301890001	VERACRUZ	TUXPAM	TUXPAM DE RODRIGUEZ CANO	432	2,885
30	30189	301890083	VERACRUZ	TUXPAM	SANTIAGO DE LA PEDA	27	269
30	30192	301920001	VERACRUZ	VEGA DE ALATORRE	VEGA DE ALATORRE	33	265
30	30192	301920018	VERACRUZ	VEGA DE ALATORRE	EMILIO CARRANZA	30	334
30	30193	301930001	VERACRUZ	VERACRUZ	VERACRUZ	2,088	17,520
30	30193	301930060	VERACRUZ	VERACRUZ	LAS AMAPOLAS	147	1,278
30	30193	301930061	VERACRUZ	VERACRUZ	LAS BAJADAS	34	289
30	30193	301930087	VERACRUZ	VERACRUZ	VALENTE DIAZ	58	296
30	30193	301930181	VERACRUZ	VERACRUZ	LAS AMAPOLAS 2	50	497
30	30194	301940001	VERACRUZ	VILLA ALDAMA	VILLA ALDAMA	8	266
30	30196	301960001	VERACRUZ	YANGA	YANGA	78	377
30	30197	301970001	VERACRUZ	YECUATLA	YECUATLA	47	604
30	30199	301990001	VERACRUZ	ZARAGOZA	ZARAGOZA	28	911
30	30201	302010001	VERACRUZ	ZONGOLICA	ZONGOLICA	26	312
30	30206	302060001	VERACRUZ	NANCHITAL DE LAZARO CARDENAS DEL	NANCHITAL DE LAZARO CARDENAS DEL RIO	50	501
30	30207	302070001	VERACRUZ	TRES VALLES	TRES VALLES	90	654
30	30209	302090001	VERACRUZ	TATAHUICAPAN DE JUAREZ	TATAHUICAPAN	62	1,108
30	30212	302120001	VERACRUZ	SANTIAGO SOCHIAPAN	XOCHIAPA	24	293
31	31002	310020001	YUCATAN	ACANCEH	ACANCEH	41	853
31	31003	310030001	YUCATAN	AKIL	AKIL	74	907



SECRETARÍA DE DESARROLLO SOCIAL
SUBSECRETARÍA DE DESARROLLO URBANO Y ORDENACIÓN DEL TERRITORIO



ZONAS DE ATENCIÓN PRIORITARIA URBANAS 2009

CLAVE ESTADO	CLAVE MUNICIPIO	CLAVE LOCALIDAD	NOMBRE ESTADO	NOMBRE MUNICIPIO	NOMBRE LOCALIDAD	TOTAL MANZANAS EN ZONA DE ATENCION PRIORITARIA	TOTAL HOGARES POBRES EN ZONA DE ATENCION PRIORITARIA
31	31004	310040001	YUCATAN	BACA	BACA	43	404
31	31006	310060001	YUCATAN	BUCTZOTZ	BUCTZOTZ	78	878
31	31007	310070001	YUCATAN	CACALCHEN	CACALCHEN	68	730
31	31011	310110001	YUCATAN	CELESTUN	CELESTUN	60	910
31	31012	310120001	YUCATAN	CENOTILLO	CENOTILLO	32	206
31	31013	310130001	YUCATAN	CONKAL	CONKAL	21	215
31	31015	310150001	YUCATAN	CUZAMA	CUZAMA	41	563
31	31016	310160001	YUCATAN	CHACSINKIN	CHACSINKIN	34	293
31	31019	310190001	YUCATAN	CHEMAX	CHEMAX	100	1,719
31	31019	310190063	YUCATAN	CHEMAX	X-CAN	41	498
31	31020	310200001	YUCATAN	CHICXULUB PUEBLO	CHICXULUB PUEBLO	22	250
31	31021	310210001	YUCATAN	CHICHIMILA	CHICHIMILA	14	300
31	31022	310220001	YUCATAN	CHIKINDZONOT	CHIKINDZONOT	22	242
31	31023	310230001	YUCATAN	CHOCHOLA	CHOCHOLA	21	188
31	31024	310240001	YUCATAN	CHUMAYEL	CHUMAYEL	38	438
31	31025	310250001	YUCATAN	DZAN	DZAN	52	488
31	31027	310270001	YUCATAN	DZIDZANTUN	DZIDZANTUN	27	243
31	31029	310290001	YUCATAN	DZILAM GONZALEZ	DZILAM GONZALEZ	61	536
31	31032	310320001	YUCATAN	ESPITA	ESPITA	79	951
31	31033	310330001	YUCATAN	HALACHO	HALACHO	58	1,098
31	31033	310330002	YUCATAN	HALACHO	CEPEDA	19	338
31	31034	310340001	YUCATAN	HOCABA	HOCABA	26	410
31	31035	310350001	YUCATAN	HOCTUN	HOCTUN	41	605
31	31036	310360001	YUCATAN	HOMUN	HOMUN	47	855
31	31037	310370001	YUCATAN	HUHI	HUHI	19	193
31	31038	310380001	YUCATAN	HUNUCMA	HUNUCMA	168	3,051
31	31039	310390001	YUCATAN	IXIL	IXIL	25	356
31	31040	310400001	YUCATAN	IZAMAL	IZAMAL	81	773
31	31040	310400041	YUCATAN	IZAMAL	KIMBILA	22	216
31	31041	310410001	YUCATAN	KANASIN	KANASIN	331	3,162
31	31042	310420001	YUCATAN	KANTUNIL	KANTUNIL	28	259
31	31044	310440001	YUCATAN	KINCHIL	KINCHIL	36	755
31	31047	310470001	YUCATAN	MANI	MANI	41	487
31	31048	310480001	YUCATAN	MAXCANU	MAXCANU	74	1,465
31	31049	310490001	YUCATAN	MAYAPAN	MAYAPAN	27	303
31	31050	310500001	YUCATAN	MERIDA	MERIDA	2,492	17,101
31	31050	310500075	YUCATAN	MERIDA	CAUCEL	43	510
31	31050	310500077	YUCATAN	MERIDA	CHABLEKAL	36	228
31	31050	310500084	YUCATAN	MERIDA	CHOLUL	30	238
31	31050	310500093	YUCATAN	MERIDA	KOMCHEN	43	368
31	31050	310500111	YUCATAN	MERIDA	SAN JOSE TZAL	34	413
31	31052	310520001	YUCATAN	MOTUL	MOTUL DE CARRILLO PUERTO	125	1,057
31	31053	310530001	YUCATAN	MUNA	MUNA	91	970
31	31055	310550001	YUCATAN	OPICHEN	OPICHEN	60	715
31	31056	310560001	YUCATAN	OXXKUTZCAB	OXXKUTZCAB	186	2,411
31	31057	310570001	YUCATAN	PANABA	PANABA	44	442
31	31058	310580001	YUCATAN	PETO	PETO	151	1,767
31	31059	310590001	YUCATAN	PROGRESO	PROGRESO	208	2,143
31	31059	310590003	YUCATAN	PROGRESO	CHELEM	86	291
31	31059	310590004	YUCATAN	PROGRESO	CHICXULUB (CHICXULUB PUERTO)	57	359
31	31059	310590005	YUCATAN	PROGRESO	CHUBURNA	43	160
31	31062	310620001	YUCATAN	SACALUM	SACALUM	25	330
31	31063	310630001	YUCATAN	SAMAHIL	SAMAHIL	23	256
31	31066	310660001	YUCATAN	SANTA ELENA	SANTA ELENA	28	383
31	31067	310670001	YUCATAN	SEYE	SEYE	38	814
31	31069	310690001	YUCATAN	SOTUTA	SOTUTA	51	482
31	31070	310700001	YUCATAN	SUCILA	SUCILA	30	278
31	31073	310730001	YUCATAN	TAHDZIU	TAHDZIU	35	352
31	31074	310740001	YUCATAN	TAHMEK	TAHMEK	28	473
31	31075	310750001	YUCATAN	TEABO	TEABO	39	602



SECRETARÍA DE DESARROLLO SOCIAL
SUBSECRETARÍA DE DESARROLLO URBANO Y ORDENACIÓN DEL TERRITORIO



ZONAS DE ATENCIÓN PRIORITARIA URBANAS 2009

CLAVE ESTADO	CLAVE MUNICIPIO	CLAVE LOCALIDAD	NOMBRE ESTADO	NOMBRE MUNICIPIO	NOMBRE LOCALIDAD	TOTAL MANZANAS EN ZONA DE ATENCION PRIORITARIA	TOTAL HOGARES POBRES EN ZONA DE ATENCION PRIORITARIA
31	31076	310760001	YUCATAN	TECOH	TECOH	54	1,228
31	31079	310790001	YUCATAN	TEKAX	TEKAX DE ALVARO OBREGON	291	3,141
31	31079	310790010	YUCATAN	TEKAX	KANCAB	49	507
31	31080	310800001	YUCATAN	TEKIT	TEKIT	88	1,571
31	31084	310840001	YUCATAN	TEMAX	TEMAX	29	492
31	31085	310850001	YUCATAN	TEMOZON	TEMOZON	50	905
31	31085	310850021	YUCATAN	TEMOZON	HUNUKU	18	285
31	31087	310870001	YUCATAN	TETIZ	TETIZ	17	198
31	31089	310890001	YUCATAN	TICUL	TICUL	205	3,162
31	31090	310900001	YUCATAN	TIMUCUY	TIMUCUY	20	376
31	31091	310910006	YUCATAN	TINUM	PISTE	30	269
31	31092	310920001	YUCATAN	TIXCACALCUPUL	TIXCACALCUPUL	35	570
31	31093	310930001	YUCATAN	TIXKOKOB	TIXKOKOB	58	483
31	31096	310960001	YUCATAN	TIZIMIN	TIZIMIN	546	6,621
31	31096	310960034	YUCATAN	TIZIMIN	POPOLNAH	25	438
31	31097	310970001	YUCATAN	TUNKAS	TUNKAS	24	230
31	31098	310980001	YUCATAN	TZUCACAB	TZUCACAB	90	869
31	31101	311010001	YUCATAN	UMAN	UMAN	183	1,887
31	31101	311010133	YUCATAN	UMAN	MERIDA	39	306
31	31102	311020001	YUCATAN	VALLADOLID	VALLADOLID	353	3,435
31	31102	311020055	YUCATAN	VALLADOLID	KANXOC	28	443
31	31102	311020077	YUCATAN	VALLADOLID	POPOLA	43	649
31	31102	311020188	YUCATAN	VALLADOLID	YALCOBA	15	239
31	31103	311030001	YUCATAN	XOCHEL	XOCHEL	13	216
32	32005	320050001	ZACATECAS	CALERA	VICTOR ROSALES	232	1,293
32	32005	320050022	ZACATECAS	CALERA	RAMON LOPEZ VELARDE (TORIBIO)	29	221
32	32008	320080001	ZACATECAS	CUAUHEMOC	SAN PEDRO PIEDRA GORDA	58	433
32	32010	320100001	ZACATECAS	FRESNILLO	FRESNILLO	857	2,979
32	32010	320100106	ZACATECAS	FRESNILLO	ESTACION SAN JOSE	22	167
32	32010	320100135	ZACATECAS	FRESNILLO	MIGUEL HIDALGO (HIDALGO)	28	235
32	32010	320100165	ZACATECAS	FRESNILLO	PLATEROS	42	228
32	32010	320100183	ZACATECAS	FRESNILLO	LAZARO CARDENAS (RANCHO GRANDE)	35	206
32	32010	320100189	ZACATECAS	FRESNILLO	RIO FLORIDO	18	157
32	32010	320100210	ZACATECAS	FRESNILLO	SAN JOSE DE LOURDES	44	268
32	32014	320140001	ZACATECAS	GENERAL FRANCISCO R. MURGUIA	NIEVES	41	243
32	32016	320160017	ZACATECAS	GENERAL PANFILO NATERA	SAN JOSE EL SALADILLO (EL SALADILLO)	22	172
32	32016	320160025	ZACATECAS	GENERAL PANFILO NATERA	EL SAUCITO (EL HORNO)	26	176
32	32017	320170001	ZACATECAS	GUADALUPE	GUADALUPE	398	1,731
32	32017	320170029	ZACATECAS	GUADALUPE	SAN JERONIMO	48	202
32	32017	320170039	ZACATECAS	GUADALUPE	TACOALECHE	226	506
32	32017	320170042	ZACATECAS	GUADALUPE	LA ZACATECANA	28	169
32	32017	320170043	ZACATECAS	GUADALUPE	ZOQUITE	37	98
32	32019	320190001	ZACATECAS	JALPA	JALPA	76	485
32	32020	320200001	ZACATECAS	JEREZ	JEREZ DE GARCIA SALINAS	273	925
32	32022	320220001	ZACATECAS	JUAN ALDAMA	JUAN ALDAMA	44	363
32	32023	320230001	ZACATECAS	JUCHIPILA	JUCHIPILA	30	215
32	32024	320240001	ZACATECAS	LORETO	LORETO	406	1,569
32	32025	320250001	ZACATECAS	LUIS MOYA	LUIS MOYA	23	176
32	32029	320290001	ZACATECAS	MIGUEL AUZA	MIGUEL AUZA	69	499
32	32034	320340001	ZACATECAS	NOCHISTLAN DE MEJIA	NOCHISTLAN DE MEJIA	299	1,179
32	32036	320360001	ZACATECAS	OJOCALIENTE	OJOCALIENTE	244	1,304
32	32037	320370016	ZACATECAS	PANUCO	POZO DE GAMBOA	24	192
32	32038	320380001	ZACATECAS	PINOS	PINOS	55	456
32	32038	320380125	ZACATECAS	PINOS	PEDREGOSO	25	290
32	32039	320390001	ZACATECAS	RIO GRANDE	RIO GRANDE	243	1,055
32	32042	320420001	ZACATECAS	SOMBRETERE	SOMBRETERE	61	283
32	32042	320420042	ZACATECAS	SOMBRETERE	COLONIA GONZALEZ ORTEGA	35	182
32	32042	320420176	ZACATECAS	SOMBRETERE	CHARCO BLANCO	29	162
32	32044	320440001	ZACATECAS	TABASCO	TABASCO	28	164
32	32045	320450001	ZACATECAS	TEPECHITLAN	TEPECHITLAN	42	164



SECRETARÍA DE DESARROLLO SOCIAL
SUBSECRETARÍA DE DESARROLLO URBANO Y ORDENACIÓN DEL TERRITORIO



ZONAS DE ATENCIÓN PRIORITARIA URBANAS 2009

CLAVE ESTADO	CLAVE MUNICIPIO	CLAVE LOCALIDAD	NOMBRE ESTADO	NOMBRE MUNICIPIO	NOMBRE LOCALIDAD	TOTAL MANZANAS EN ZONA DE ATENCION PRIORITARIA	TOTAL HOGARES POBRES EN ZONA DE ATENCION PRIORITARIA
32	32047	320470001	ZACATECAS	TEUL DE GONZALEZ ORTEGA	TEUL DE GONZALEZ ORTEGA	28	166
32	32048	320480001	ZACATECAS	TLALTENANGO DE SANCHEZ ROMAN	TLALTENANGO DE SANCHEZ ROMAN	57	368
32	32049	320490001	ZACATECAS	VALPARAISO	VALPARAISO	53	313
32	32051	320510008	ZACATECAS	VILLA DE COS	GONZALEZ ORTEGA (BADON)	19	153
32	32051	320510025	ZACATECAS	VILLA DE COS	CHAPARROSA	27	163
32	32052	320520001	ZACATECAS	VILLA GARCIA	VILLA GARCIA	27	178
32	32054	320540001	ZACATECAS	VILLA HIDALGO	VILLA HIDALGO	26	149
32	32056	320560001	ZACATECAS	ZACATECAS	ZACATECAS	401	1,380
32	32057	320570001	ZACATECAS	TRANCOSO	TRANCOSO	62	555