



DEFINICIÓN E IMPORTANCIA DEL DESARROLLO REGIONAL

MARITZA ROSALES REYES

CONTENIDO

- 1 Conceptos y definiciones básicas
- 2 Importancia del desarrollo regional
- 3 Perspectivas funcional y territorial
- 4 Mecanismos de coordinación
- 5 Resultados generales de desarrollo regional



I. Conceptos y definiciones básicas

Toda acción humana o inversión de recursos siempre ha tenido un aspecto espacial unido a un tiempo y sector de actividad.

Actos humanos y económicos siempre relacionados con tres coordenadas básicas de tiempo, sector y lugar de ejecución.

Los esquemas tradicionales de planeación económica restringieron por mucho tiempo sus acciones a las coordenadas de tiempo y tipo de actividad.



Desarrollo regional

Concepto inherente a la transición de un nivel económico concreto a otro más avanzado **dentro de una zona geográfica determinada.**

Se debe traducir en un **incremento del bienestar** que se expresa en indicadores económicos, sociales e institucionales.

El desarrollo regional forma parte del **desarrollo general de todo país**, por lo que su estudio contribuye a comprender los diversos fenómenos socioeconómicos nacionales y dar solución a muchas de las problemáticas a esa escala.

2. Importancia del desarrollo regional

Menores recursos, facultades e instrumentos de políticas públicas

Presencia de **externalidades**

Cada región tiene **características** y estructuras económicas y sociales **diferentes**

Políticas de desarrollo regional suelen implementarse a **escala nacional**, pero debe diseñarse de **abajo hacia arriba**.

Desarrollo regional vs nacional

El desarrollo regional permite tratar problemas como la **pobreza, el desempleo y el subempleo** que no pueden resolverse efectivamente a escala nacional o municipal.

Las ciudades o municipios no pueden tratar de solucionar distintos problemas o fenómenos socioeconómicos en lo individual; éstos deben de abordarse con **una base “espacial” más amplia**

En estos casos el desarrollo regional es de suma utilidad.

3. Perspectivas funcional vs territorial

Funcional

El desarrollo:
resultado del lugar
que cada espacio
ocupa en un
**sistema de
naturaleza
jerarquizada y de
relaciones
asimétricas**

Hay una división
espacial del trabajo
asociada a la
**especialización
regional**

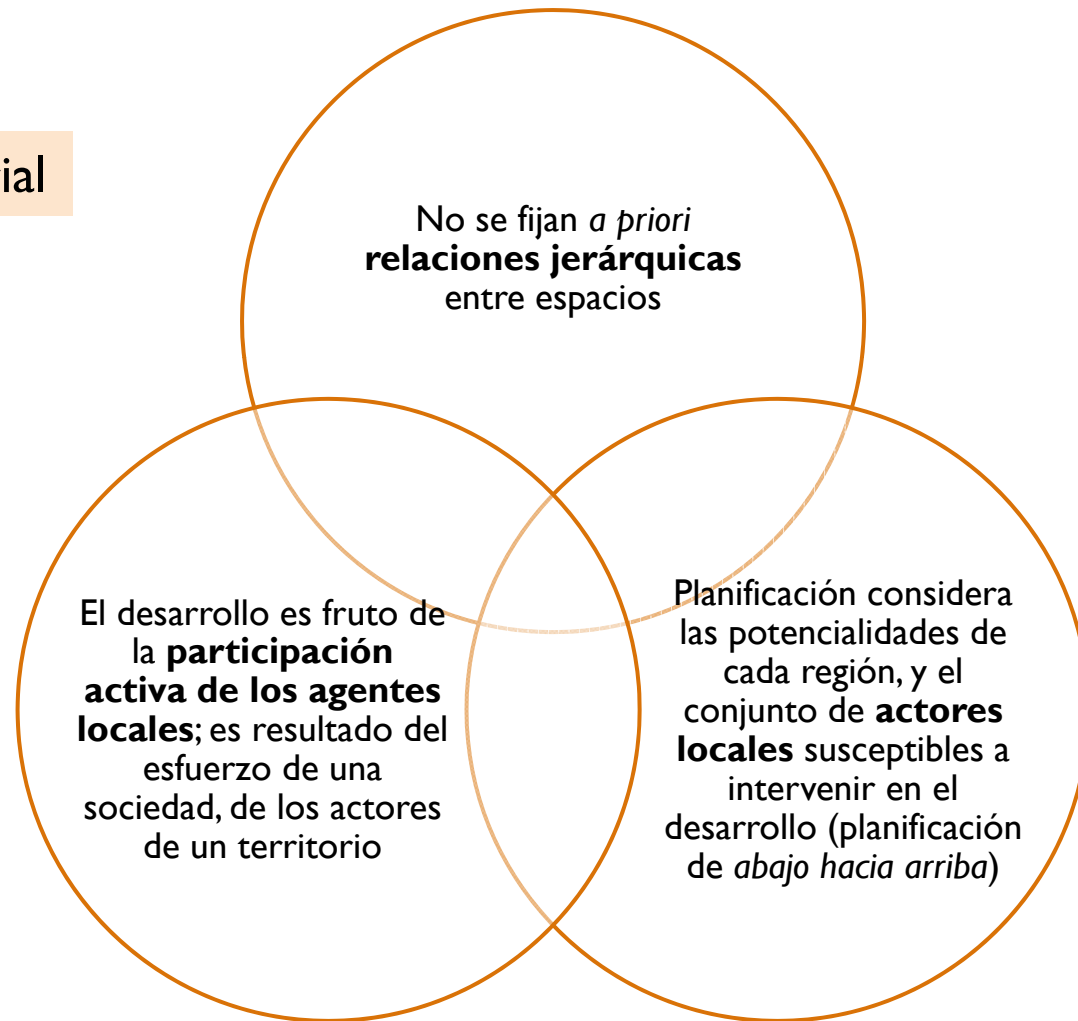
Planificación **de
arriba hacia
abajo**: el proceso
de crecimiento
“emana” de un
centro

Puede conducir a la
sobreexplotación
o **utilización
inadecuada** de
ciertos recursos
locales y a
importantes
**desequilibrios
interregionales**



Perspectiva funcional vs territorial

Territorial



Esfuerzos de desarrollo regional (I)

1915: Ley de la Reforma Agraria.

1933 Se creó el Banco Nacional Hipotecario Urbano y de Obras Públicas (Banobras).

1936: La Secretaría de Agricultura y Fomento elaboró una primera regionalización para propósitos de planeación (5 zonas).

1937: Creación de CFE para promover el establecimiento de centrales de producción de energía eléctrica en distintas partes del territorio nacional

1946-52: Desarrollo con base en el agua en “Cuencas Hidrológicas”, Papaloapan, Lerma- Chapala-Santiago, Temascaltepec, etc.

1955: Plan Hidráulico del Noroeste (PLHINO)

1960: Programa Nacional Fronterizo (PRONAF)



Esfuerzos de desarrollo regional (2)

1964-1976: Desarrollo regional de nuevos polos de turismo internacional: Cancún, Ixtapa, Los Cabos

1970-1973: Desarrollo Regional de la Península de Baja California (carretera Transpeninsular)

1970-1976: Lázaro Cárdenas- Las Truchas, nuevo polo industrial de desarrollo regional

1971-1974: Desarrollo Regional Integral del Mar de Cortés

1970 -1976: Plan Chontalpa, Plan Huicot, Desarrollo del Mezquital

1970-1977: Plan Lerma- Asistencia Técnica (PLAT-PNUD)

1978-1982: Se promulgó por primera vez un PND y planes sectoriales, que incluyen planes regionales estatales y municipales de desarrollo

1983: se formuló la Ley de Planeación

1983-1988: PND y su respectivo Plan Nacional de Desarrollo Urbano y Vivienda



Esfuerzos de desarrollo regional (3)

1989 (CSG): NAFIN nuevamente como Banca de Desarrollo Regional y MIPYMES

1991: Desaparece la Secretaría de Programación y Presupuesto y todas las Subsecretarías y las Dependencias de Planeación del Gobierno Federal

1991: Se concentran en la Secretaría de Hacienda, las funciones de SPP

2000-2006: Sistema de Planeación para el Desarrollo Regional, 5 mesorregiones

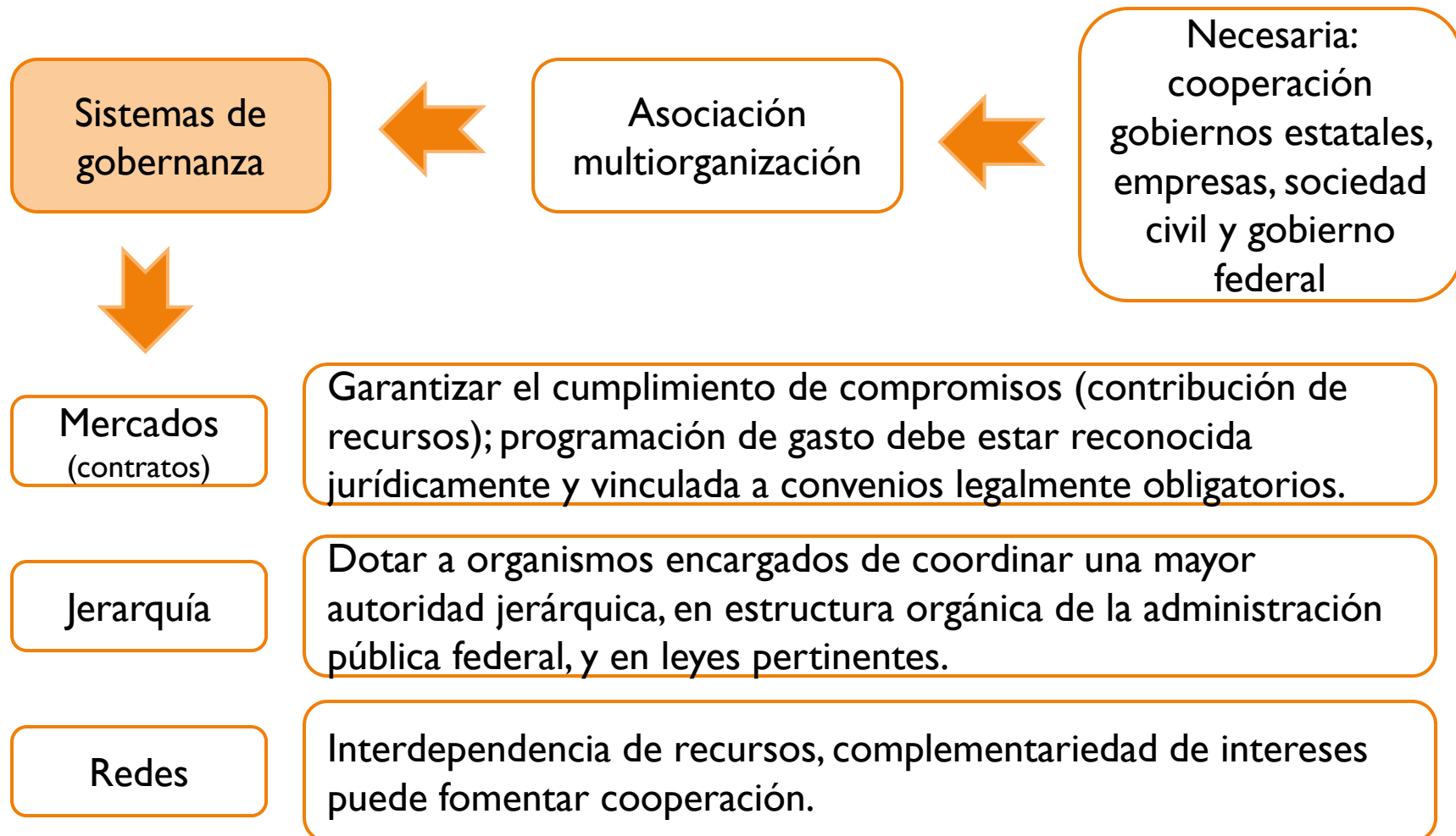
2000-hoy: Plan Puebla Panamá (Presidencia-SRE)

Proyecto de la Frontera Norte (SEMARNAT)

Corredor Turístico Cancún-Riviera Maya (SECTUR)



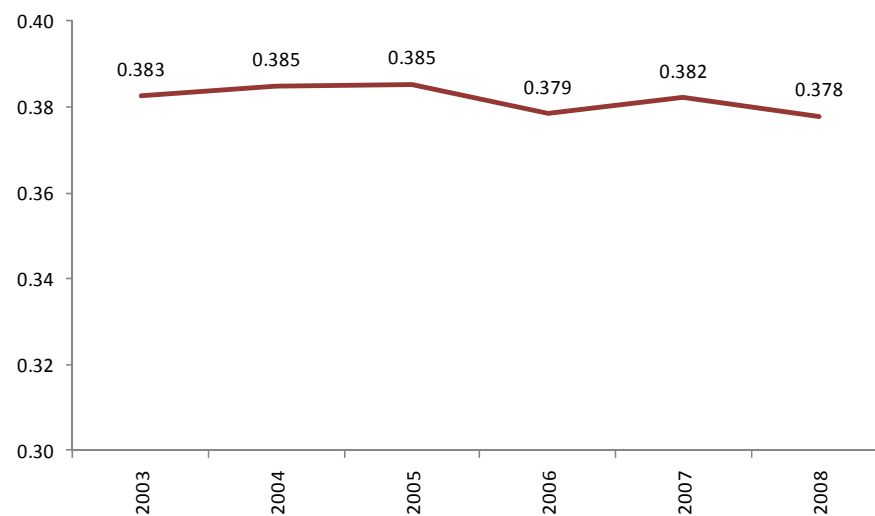
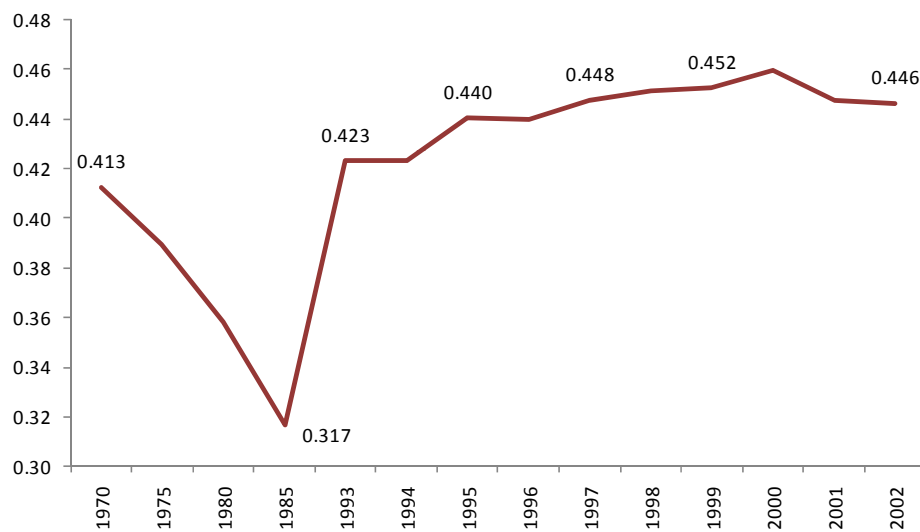
4. Mecanismos de coordinación



Fuente: Tamayo (2004)

5. Resultados generales: convergencia sigma

Divergencia: desviación estándar de PIBE per cápita se amplía

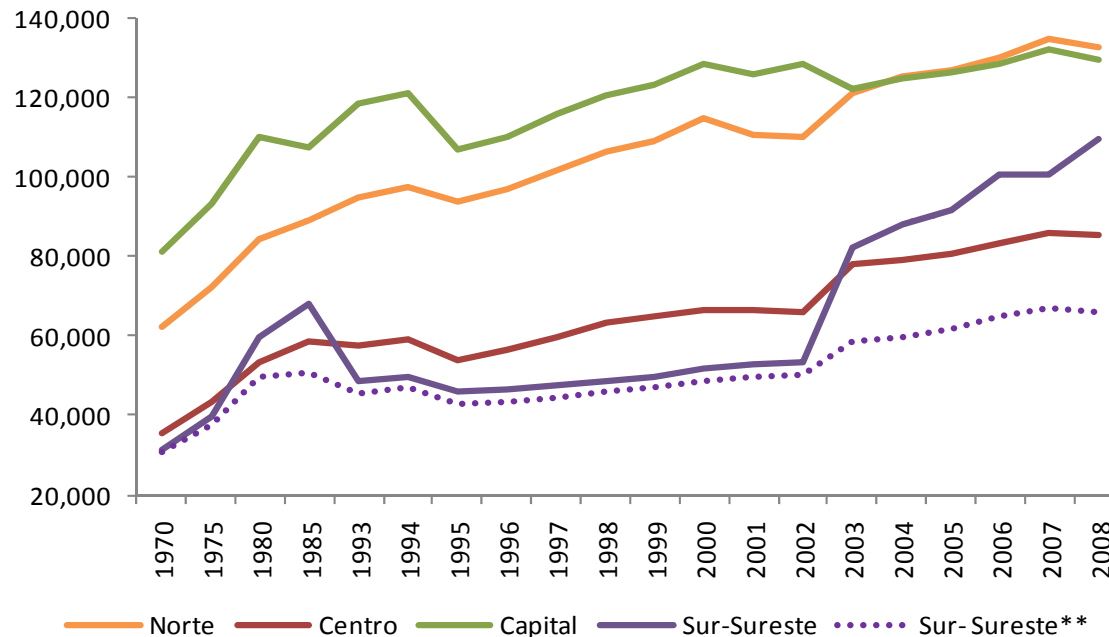


Fuente: Elaboración propia con datos de INEGI y CONAPO



Diferencias regionales

PIBE per cápita por regiones



Norte: Baja California, Baja California Sur, Sinaloa, Sonora, Chihuahua, Coahuila, Nuevo León, Tamaulipas; Centro: Aguascalientes, Durango, San Luis Potosí, Zacatecas, Colima, Guanajuato, Jalisco, Michoacán, Nayarit, Hidalgo, Morelos, Puebla, Querétaro y Tlaxcala; Capital: México y Distrito Federal; Sur-Sureste: Veracruz, Chiapas, Guerrero, Oaxaca, Campeche, Tabasco Quintana Roo, Yucatán.

** Excluye Campeche y Tabasco

Fuente: Elaboración propia con datos de INEGI y CONAPO

Diferencias regionales

Participación en la producción nacional



** Excluye Campeche y Tabasco

Fuente: Elaboración propia con datos de INEGI y CONAPO